



Gobierno Municipal de
Zapotlanejo

H. AYUNTAMIENTO CONSTITUCIONAL DE ZAPOTLANEJO, JALISCO. Administración 2012-2015.

ACTA DE ENTREGA – RECEPCIÓN.

Dirección de Planeación y Desarrollo Urbano

Objeto. En Zapotlanejo, Jalisco, siendo las 08:00 Ocho Horas, del día **1º Primero de Octubre de 2015 dos mil quince**, con fundamento en los artículos 16 y 17 de la Ley del Gobierno y la Administración Pública Municipal del Estado de Jalisco, 1, 2, 9, 20 Ley de Entrega-Recepción del Estado de Jalisco y sus Municipios, así como lo establecido en los artículos 61, fracciones XXI, XXII, y 62 de la Ley de Responsabilidades de los Servidores Públicos del Estado de Jalisco y sus Municipios, y demás disposiciones jurídicas aplicables, reunidos en las oficinas ubicadas en la **calle Reforma número 2, colonia Centro, en Zapotlanejo, Jalisco**, se procede a llevar a cabo el **PROCEDIMIENTO DE ENTREGA-RECEPCIÓN** del (a) **Dirección de Planeación y Desarrollo Urbano y Jefatura de Desarrollo Urbano** del H. Ayuntamiento Constitucional de Zapotlanejo, Jalisco.

Comparecientes. Comparecen al presente acto, **Blanca Esther García Ramírez** a quien se considerara como **SERVIDOR PÚBLICO SALIENTE** y que hace entrega del cargo de **Director de Planeación y Desarrollo Urbano**; **José Luis Martín Carmona Aceves**, a quien se considerara como **SERVIDOR PÚBLICO ENTRANTE** y que recibe la dependencia indicada; y como **REPRESENTANTE DE LA CONTRALORÍA MUNICIPAL**, en términos del artículo 16, fracción III, de la Ley de Entrega-Recepción del Estado de Jalisco y sus Municipios, **Ileana Roxana Jacobo Torres**, quienes se identifican el primero de los mencionados con **Credencial para votar con número de identificador (OCR) 1055029248580**, el segundo con **Credencial para votar con número de identificador (OCR) 3286072801466**, y el tercero con **Credencial para votar con número de identificador (OCR) 2707072691325**, documentos de los que se dejan copia agregada a la presente para constancia y fines conducentes, domiciliados el primero en calle **General San Martín #179-B, Col. Obrera, C.P. 44100, Guadalajara, Jalisco**, el segundo en calle **Reforma #87, Colonia Huizquilco, C.P. 45430, Zapotlanejo, Jalisco**, y el tercero en **Cerrada de Artesanos #8, Coto Tonalá, C.P. 45400, Tonalá, Jalisco..**

Testigos de asistencia. Acto seguido, el **SERVIDOR PÚBLICO SALIENTE** y el **SERVIDOR PÚBLICO ENTRANTE** designan como testigos de asistencia a los CC. **Pedro Paul Flores Navarro**, con domicilio en calle **Antonio Valeriano #473, Fraccionamiento Recidencial Guadalupe II Sección, C.P. 47680, Tepatitlán de Morelo, Jalisco.**, y **Abel Villalobos Álvarez**, con domicilio en calle **Rafael Ramírez #20, Barrio Santa Cecilia, C.P. 45430, Zapotlanejo, Jalisco**, respectivamente, identificándose el primero de los testigos con **Credencial para votar con número de identificador (OCR) 2362074188068**, y el segundo con **Credencial para votar con número de identificador (OCR) 3283110902107**.

Entrega. Acreditados los participantes en este procedimiento, con fundamento en el artículo 20 de la Ley de Entrega-Recepción del Estado de Jalisco y sus Municipios, el **SERVIDOR PÚBLICO SALIENTE** con motivo de la terminación de su encargo procede a hacer la Entrega-Recepción de los recursos humanos, materiales, financieros, asuntos pendientes, archivos, proyectos, programas de gobierno y demás documentos asignados para el ejercicio de sus atribuciones legales y competencia de su cargo, conforme a los formatos, soporte documental e información respectiva que se contiene en los anexos que forman parte de la presente acta, y que corresponden a 59 fojas, relativas a los siguientes rubros:

- I. Recursos humanos a su cargo; fojas 1.
- II. Bienes y recursos materiales a su resguardo; fojas 6.
- III. Disposición de recursos financieros al día del acto de entrega-recepción; fojas 0.
- IV. Total de asuntos pendientes; fojas 2.
- V. Libros de actuaciones, cuando exista; fojas 0.
- VI. Sellos; fojas 2.
- VII. Demás documentación e información, señaladas en los reglamentos y la que a juicio del servidor público saliente deba ser incluida; fojas 48.



Gobierno Municipal de
Zapotlanejo

H. AYUNTAMIENTO CONSTITUCIONAL DE ZAPOTLANEJO, JALISCO.

Administración 2012-2015.

Verificación. Conforme a lo anterior, revisada y verificada por el **SERVIDOR PÚBLICO ENTRANTE** la relación de entrega descrita, conforme al soporte documental, bienes e información que el **SERVIDOR PÚBLICO SALIENTE** entrega, se concede el uso de la voz a los comparecientes para que, si es su deseo, realicen las manifestaciones que a su interés corresponda. Por lo que en uso de tal derecho, el **SERVIDOR PÚBLICO SALIENTE** manifiesta lo siguiente: "*Que proporcionó con veracidad y sin omisión alguna, todos los elementos necesarios para la formulación de la presente acta*". Y asimismo, el **SERVIDOR PÚBLICO ENTRANTE** manifiesta lo siguiente: "Se reviso la documentación y materiales asignados a conformidad". Los formatos, información, soporte documental y anexos que se mencionan en esta acta, son parte integral de la misma y se firman en todas sus fojas para los efectos legales a que haya lugar, de conformidad con el artículo 21 de la Ley de Entrega-Recepción del Estado de Jalisco y sus Municipios.

Declaratoria de resguardo. En virtud de lo anterior, con fundamento en los artículos 25 y 26, fracción VIII, de la Ley de Entrega-Recepción del Estado de Jalisco y sus Municipios, el **SERVIDOR PÚBLICO SALIENTE** entrega al **SERVIDOR PÚBLICO ENTRANTE** la relación de bienes, soporte documental, anexos, así como toda la información de los recursos que se precisan en el contenido de la presente acta, que son propiedad y en posesión del H. Ayuntamiento de Zapotlanejo, Jalisco, manifestando bajo protesta de decir verdad que los datos son verídicos y están sustentados en la documentación respectiva, quien recibe y acepta el resguardo con las reservas de ley. De igual manera, se hace saber a quienes participan en este acto que, de conformidad con el artículo 27 de la ley de entrega citada, la verificación y validación física del contenido de la presente acta deberán llevarse a cabo en un término no mayor a treinta días hábiles contados a partir del acto de entrega y que, en caso de que durante la validación y verificación se encuentren irregularidades en los documentos y recursos recibidos, dentro de un término no mayor de tres días hábiles posteriores al cumplimiento del plazo señalado anteriormente, se procederá en los términos de los numerales 28 y 29 de la Ley de Entrega-Recepción del Estado de Jalisco y sus Municipios. Para constancia de lo anterior, se elabora la presente acta en el día de su fecha, firmada y ratificada por los que en ella intervinieron, distribuyéndose un ejemplar para cada una de las partes que en ella intervinieron.

Responsabilidad. La presente acta no implica liberación alguna de responsabilidades derivadas del ejercicio de las atribuciones del **SERVIDOR PÚBLICO SALIENTE**, que pudieran llegarse a determinar con posterioridad por la autoridad competente.

Conclusión. Previa lectura de la presente acta y no habiendo más que hacer constar, se da por concluida a las 16:30 Diez y Seis Horas treinta horas treinta minutos, del día 1º de Octubre de 2015, firmando de conformidad para constancia, en todas sus fojas al margen y al calce, los que en ella intervinieron, imprimiéndose la misma en 3 tres tantos y entregándoles un ejemplar a cada una de las partes intervinientes en la presente.

SERVIDOR PÚBLICO SALIENTE.

SERVIDOR PÚBLICO ENTRANTE.


Blanca Esther García Ramírez


José Luis Martín Carmona Aceves



Gobierno Municipal de
Zapotlanejo

**H. AYUNTAMIENTO CONSTITUCIONAL DE
ZAPOTLANEJO, JALISCO.
Administración 2012-2015.**

REPRESENTANTE DE LA CONTRALORÍA MUNICIPAL.



Ileana Roxana Jacobo Torres

TESTIGOS DE ASISTENCIA.



Pedro Paul Flores Navarro



Abel Villalobos Álvarez

La presente hoja de firmas es parte integral del Acta de Entrega-Recepción del (a) Dirección de Planeación y Desarrollo Urbano del H. Ayuntamiento de Zapotlanejo, Jalisco, levantada el día 1° de Octubre de 2015, en donde entrega el cargo Blanca Esther García Ramírez y recibe José Luis Martín Carmona Aceves; misma que consta de 8 fojas correspondientes al acta y, 59 fojas correspondientes a anexos y soporte documental relacionados con la misma, lo que asienta para los efectos legales a que haya lugar.



INSTITUTO FEDERAL ELECTORAL
REGISTRO FEDERAL DE ELECTORES
CREDENCIAL PARA VOTAR

NOMBRE
 GARCIA
 RAMIREZ
 BLANCA ESTHER

EDAD 44
 SEXO M

DOMICILIO
 C GENERAL SAN MARTIN 179 B
 COL OBRERA 44100
 GUADALAJARA, JAL

FOLIO 0000021768968 AÑO DE REGISTRO 1991 02

CLAVE DE ELECTOR: GRMBL64121614M900

CURP: GARB641216MJCRML03

ESTADO 14 MUNICIPIO 041

LOCALIDAD 0001 SECCION 1055

EMISIÓN 2009 VIGENCIA HASTA 2019



FIRMA



1055029248580

ESTE DOCUMENTO ES INTRANSFERIBLE.
 NO ES VALIDO SI PRESENTA TACHA-
 DURAS O ENMIENDAS.

EL TITULAR ESTA OBLIGADO A NOTI-
 FICAR EL CAMBIO DE DOMICILIO EN
 LOS 30 DIAS SIGUIENTES A QUE ESTE
 OCURRA.

[Signature]

EDUARDO JACOBINO MOLINA
 SECRETARIO EJECUTIVO DEL
 INSTITUTO FEDERAL ELECTORAL



ELECCIONES FEDERALES

LOCALES Y EXTRAORDINARIAS

[Handwritten signature]

[Handwritten signature]

[Handwritten mark]

[Handwritten mark]

ESTE DOCUMENTO ES INTRANSFERIBLE, NO ES VALIDO SI PRESENTA TACHADURAS O ENMENDADURAS.

EL TITULAR ESTA OBLIGADO A NOTIFICAR EL CAMBIO DE DOMICILIO EN LOS 30 DIAS SIGUIENTES A QUE ESTE OCURRA.

EDUARDO JACORO MOLINA
SECRETARIO EJECUTIVO DEL INSTITUTO FEDERAL ELECTORAL

3286072801466

ELECCIONES FEDERALES LOCALS Y EXTRAORDINARIAS

INSTITUTO FEDERAL ELECTORAL
REGISTRO FEDERAL DE ELECTORES
CREDENCIAL PARA VOTAR

NOMBRE: CARMONA ACEVES
JOSE LUIS MARTIN

EDAD: 47
SEXO: H

DOMICILIO:
C REFORMA 87
COL HUIZQUILCO 45430
ZAPOTLANEJO, JAL.

FOLIO: 0000086067638 AÑO DE REGISTRO: 1994 03
CLAVE DE ELECTOR: CRACLS66082514H401

CURP: CAAL660825HJCRCS08

ESTADO: 14 MUNICIPIO: 124
LOCALIDAD: 0001 SECCION: 3286

EMISION: 2013 VIGENCIA HASTA: 2023

FIRMA

[Handwritten signature]

[Handwritten signature]

[Handwritten mark]

[Handwritten mark]



INSTITUTO FEDERAL ELECTORAL
REGISTRO FEDERAL DE ELECTORES
CREDENCIAL PARA VOTAR

NOMBRE
JACOBO TORRES ILEANA ROXANA
 DOMICILIO
**COA ARTESANOS 8
 COTO TONALA 45400
 TONALA, JAL.**

EDAD **40**
 SEXO **M**



FOLIO **000022305590** AÑO DE REGISTRO **1991 01**
 CLAVE DE ELECTOR **JCTRIL70042014M400**
 CURP **JATI700428MJCRL06**
 ESTADO **14** MUNICIPIO **102**
 LOCALIDAD **0001** SECCION **2707**
 IMBORN **2010** VIGENCIA HASTA **2020**

FORMA

[Handwritten signature in blue ink]

[Handwritten signature in blue ink]

[Handwritten mark]

2707072691325

ESTE DOCUMENTO ES IRREFUNDIBLE. NO ES VALIDO SI PRESENTA TACHaduras O ENMIENDAS.

EL TITULAR ESTA OBLIGADO A NOTIFICAR EL CAMBIO DE DOMICILIO EN LOS 30 DIAS SIGUIENTES A QUE ESTE OCURRA.

[Signature]
EDUARDO JACOBO MORA
 SECRETARIO EJECUTIVO DEL INSTITUTO FEDERAL ELECTORAL

[Fingerprint]

SECCIONES FEDERALES LOCALS Y EXTRAORDINARIAS



INSTITUTO FEDERAL ELECTORAL
REGISTRO FEDERAL DE ELECTORES
CRÉDENCIAL PARA VOTAR

NOMBRE
JACOBO TORRES
 ILEANA ROXANA
 DOMICILIO
CDA ARTESANOS 8
COTO TONALA 45400
TONALA, JAL.

EDAD 40
 SEXO M



FOLIO 0000022305590 AÑO DE REGISTRO 1991 01
 CLAVE DE ELECTOR JCTRIL70042614M400
 CURP JATI700426MJCRLB
 ESTADO 14 MUNICIPIO 102
 LOCALIDAD 0001 SECCION 2707
 EMISCA 2010 VIGENCIA HASTA 2020

FIRMA



2707072691325

ESTE DOCUMENTO ES INTRANSFERIBLE
 NO ES VALIDO SI PRESENTA TACHAS,
 GRIETAS O FALSIFICACIONES
 EL TITULAR ESTA OBLIGADO A NOTIFICAR
 EL CAMBIO DE DOMICILIO EN
 LOS 30 DIAS SIGUIENTES A QUE ESTE
 OCURRA

[Signature]

EDMUNDO JACOBINO MOLINA
 SECRETARIO EJECUTIVO DEL
 INSTITUTO FEDERAL ELECTORAL



[Signature]

ELECCIONES FEDERALES

LOCALES Y EXTRAORDINARIAS

MÉXICO INSTITUTO NACIONAL ELECTORAL
CREDENCIAL PARA VOTAR

NOMBRE
FLORES
NAVARRO
PEDRO PAUL

FECHA DE NACIMIENTO
28/02/1983

SEXO H

DOMICILIO
C/ ANTONIO VALERIANO 473
FRACC RDICIAL GUADALUPE II SECCION 47680
TEPATITLAN DE MORELOS, JAL.

CLAVE DE ELECTOR FLNVPD83022814H401

CURP FONP830228HJCLVD09 AÑO DE REGISTRO 2005 01

ESTADO 14 MUNICIPIO 094 SECCIÓN 2362

LOCALIDAD 0001 EMISIÓN 2015 VIGENCIA 2025




INE

Barcode and QR code

Signature: *Pedro Paul Flores Navarro*

Fingerprint

Signature: *[Redacted]*


IDMEX1280648191<<2362074188068
8302283H2512314MEX<01<<00312<0
FLORES<NAVARRO<<PEDRO<PAUL<<<<

[Handwritten signature]


[Handwritten signature]

[Handwritten mark]

[Handwritten mark]


INSTITUTO FEDERAL ELECTORAL
 REGISTRO FEDERAL DE ELECTORES
 CREDENCIAL PARA VOTAR

NOMBRE	VILLALOBOS	EDAD	18
	ALVAREZ	SEXO	H
ABEL			
DOMICILIO	C RAFAEL RAMIREZ 20		
	BARR SANTA CECILIA 45430		
	ZAPOTLANEJO, JAL.		
FOLIO	0714072118121	AÑO DE REGISTRO	2007 00
CLAVE DE ELECTOR	VLALAB89062614H800		
ESTADO	14	DISTRITO	
MUNICIPIO	124	LOCALIDAD	0001 SECCION 3283



[Handwritten signature in blue ink]

[Handwritten signature in blue ink]


[Handwritten signature in blue ink]

[Handwritten signature in blue ink]

3283110902107

ESTE DOCUMENTO ES INTANGIBLE.
 NO ES VÁLIDO SI PRESENTA NOM-
 DOPAS O EMENDACIONES.
 EL TITULAR ESTÁ OBLIGADO A NOTI-
 FICAR EL CAMBIO DE DOMICILIO EN
 LOS CASOS SUJETOS A ODE ESTE
 CÓDIGO.

MANUEL LÓPEZ BERNAL
 SECRETARIO EJECUTIVO DEL
 INSTITUTO FEDERAL ELECTORAL



TELECOMUNICACIONES
 12 13 14 15 16 17 18 19
 LOCAL
 09 10 11 12 13 14 15 16 07 08
 CANTONAMIENTO

• •
INVENTARIO

DE

REGLAMIENTOS

INVENTARIO DE REGLAMENTOS, CIRCULARES Y DISPOSICIONES ADMINISTRATIVAS

AL ____ DE _____ DE 2015

No. (1)	Ubicación física (2)	Nombre de la disposición (3)	Fecha de expedición (4)	Fecha de última modificación (5)	Dirección de internet (6)	Observaciones (7)
1	DIRECCION Y JEFATURA	CODIGO URBANO PARA EL ESTADO DE JALISCO				SE ENCUENTRA EN COPIAS
2	DIRECCION Y JEFATURA	REGLAMENTO ESTATAL DE ZONIFICACION				SE ENCUENTRA DE FORMA DIGITAL
3	DIRECCION Y JEFATURA	PLAN PARCIAL DE DESARROLLO URBANO	25-ago-11			SE ENCUENTRA IMPRESO
4	DIRECCION Y JEFATURA	PROGRAMA MUNICIPAL DE ZAPOTLANEJO, JALISCO	25-ago-11			SE ENCUENTRA IMPRESO
5	DIRECCION Y JEFATURA	CODIGO CIVIL				SE ENCUENTRA DE FORMA DIGITAL
6	DIRECCION	ATLAS INTEGRAL DE PELIGROS Y RIESGOS DEL MUNICIPIO DE				SE ENCUENTRA IMPRESO
7	DIRECCION Y JEFATURA	LEY DE REGULARIZACION				SE ENCUENTRA DE FORMA DIGITAL

Handwritten signatures in black and blue ink, including a large signature at the top left and several smaller ones below it.

• •

INVENTARIO DE ACTAS

MUNICIPIO DE ZAPOTLANEJO, JALISCO

INVENTARIO DE ACTAS

AL ____ DE _____ DE 2015

No. (1)	Tipo (2)	Concepto (3)	Número (4)	Fecha (5)	Ubicación física (6)	Observaciones (7)
1	LEFORT	Actas de Inspeccion	000001-000070	16-OCT-2012 AL 28-DIC-2012	EN LEFORD	
2	LEFORT	Actas de Inspeccion	0023-0213	13-FEB-2013 AL 18-DIC-13	EN LEFORD	SE CANCELARON LOS No. 0051, 0077, 0083
3	LEFORT	Actas de Inspeccion	0214-0392	06-ENE-2014 AL 16-SEP-14	EN LEFORD	
4	LEFORT	Actas de Inspeccion	0393-0556	06-ENE-2015 AL 13-AGO-2015	EN LEFORD	SE CANCELARON LOS No. 0411, 0423, 515, 517 NO SE HAN REALIZADO CON LA NUMERACION 0518 AL 0550





• •

RELACIONÓN DE ASUNTOS EN TRÁMITE

RELACION DE ASUNTOS EN TRÁMITE

AL ___ DE _____ DE 2015

No. (1)	Asunto (2)	Fecha (3)	Autoridad que conoce del asunto (4)	Avance del trámite (5)	Observaciones (6)
1	DICTAMEN DE TRAZOS, USOS Y DESATINOS PARA SUB.	2013	SANDRA ELIZABETH CRUZ GOMEZ	EXP. 93 SE ENCUENTRA REALIZADO. DICTAMEN FAVORABLE. EXP. 14, 17, 20, 24, 30, 33, 37, 43, 44, 48, 51, 55, 57, 98, 130, SE RESPONDIÓ POR OFICIO, EXP. 19, 26, 117, 123, 124, 128, 129, SE ENCUENTRA REALIZADO, DICTAMEN DESAFAVORABLE	EXP. 93 NO HAN VENIDO A RECOGERLO
2	DICTAMEN DE TRAZOS, USOS Y DESATINOS PARA SUB.	2014	SANDRA ELIZABETH CRUZ GOMEZ	EXP. 7, 70, 75, 76, 90, 96, 106, 116, 118, 119, 120, 125, 135, 137, 138, SE RESPONDIÓ POR OFICIO, EXP. 13, 20, 21, 22, 45, 46, 59, 65, 79, 80, 83, 85, 86, 87, 109, 123, SE ENCUENTRAN REALIZADOS COMO DICTAMEN DESFAVORABLE, EXP. 77, SE ENCUENTRA REALIZADO, DICTAMEN FAVORABLE	EXP. 7 NO HAN VENIDO A RECOGERLO
3	DICTAMEN DE TRAZOS, USOS Y DESATINOS PARA SUB.	2015	SANDRA ELIZABETH CRUZ GOMEZ	EXP. 5, 19, 30, 32, 35, 36, 44, 54, 70, 76, 79, 102, 107, SE RESPONDIÓ POR OFICIO, EXP. 4, 11, 17, 24, 29, 34, 37, 38, 50, 56, 77, 78, 80, 81, 95, SE ENCUENTRA REALIZADO, DICTAMEN DESFAVORABLE, EXP. 31, SE ENCUENTRA REALIZADO, DICTAMEN FAVORABLE	EXP. 31 NO HAN VENIDO A RECOGERLO
4	RESOLUCION DE SUBDIVISIONES	2014	LUIS ENRIQUE DE LA TORRE PULIDO	EXP. 32, 44, 66, 73, 81, RECOGIERON LA ORDEN DE PAGO Y YA NO REGRESARON, EXP. 26 NO REGRESO POR LA ORDEN DE PAGO (SE MODIFICÓ LA SUPERFICIE)	EXP. 50 NO HA VENIDO POR LA RESOLUCION DE SUBDIVISION
5	RESOLUCION DE SUBDIVISIONES	2015	LUIS ENRIQUE DE LA TORRE PULIDO	EXP. 1, 7, SE RECIBIO LA ORDEN DE PAGO Y NO HAN REGRESADO, EXP. 50, SE REALIZO LA RESOLUCION DE SUB EXP. 27, 55, 83, SE PUDO CORREGIR PLANOS, EXP. 65, SE LE DIO LA ORDEN DE PAGO, EXP. 68, 75, NO HAN RECIBIDO LA ORDEN DE PAGO, EXP. 84, SE SOLICITO PERIATE DE ANTIGUEDAD DE FINCA	EXP. 50 NO HA VENIDO POR LA RESOLUCION DE SUBDIVISION
6	DICTAMEN DE USOS Y DESATINOS ESPECIFICOS	2013	SANDRA ELIZABETH CRUZ GOMEZ	EXP. 11, 13, 19, 31, 38, 41, 45, SE ENCUENTRAN REALIZADOS, DICTAMEN FAVORABLE	NO HAN VENIDO A RECOGERLO
7	DICTAMEN DE USOS Y DESATINOS ESPECIFICOS	2014	SANDRA ELIZABETH CRUZ GOMEZ	EXP. 8 SE ENCUENTRA REALIZADO, DICTAMEN FAVORABLE Y EXP. 24 SE RESPONDIÓ MEDIANTE OFICIO	EL EXP. 8 NO HAN VENIDO A RECOGERLO
8	DICTAMEN DE USOS Y DESATINOS ESPECIFICOS	2015	SANDRA ELIZABETH CRUZ GOMEZ	EXP. 2, 12, SE ENCUENTRAN REALIZADOS, DICTAMEN FAVORABLE Y EXP. 7 SE SOLICITO DE MANERA VERBAL QUE DEFINA EL AREA DE APLICACIÓN	EXP. 2, 12 NO HAN VENIDO A RECOGERLO
9	DICTAMEN DE TRAZOS, USOS Y DESATINOS PARA CONST.	2013	SANDRA ELIZABETH CRUZ GOMEZ	EXP. 26, 32, 36, 60, 65, SE ENCUENTRAN REALIZADOS, DICTAMEN FAVORABLE EXP. 69 SE RESPONDIÓ POR OFICIO	NO HAN VENIDO A RECOGERLO

10	DICTAMEN DE TRAZOS, USOS Y DESATINOS PARA CONST.	2014	SANDRA ELIZABETH CRUZ GOMEZ	EXR. 3, 32, 34, 44, 51, 73, 77, 97 SE ENCIERRE EN RESULTADOS, DICTAMEN FAVORABLE, EXP. 59, SE RESPONDIÓ POR OFICIO, EXP. 50 SE RESPONDIÓ DESFAVORABLE, EXP. 95 SE SOLICITO DEFINIR PROYECTO Y ALTERNATIVAS VALES EXP. 4, 11, 24, 56, 57 SE RESPONDIÓ POR MEDIO DE OFICIO.	NO HAN VENIDO A RECOGERLO
11	LICENCIAS DE CONSTRUCCION PENDIENTES DE PAGO	2012	ARISDELSI FERNANDA GUTIERREZ GONZALEZ	LICENCIAS REALIZADAS	SE REALIZO LA LICENCIAS (NO SE REALIZO EL PAGO)
12	LICENCIAS DE CONSTRUCCION PENDIENTES DE PAGO	2013	ARISDELSI FERNANDA GUTIERREZ GONZALEZ	LICENCIAS REALIZADAS	SE REALIZO LA LICENCIAS (NO SE REALIZO EL PAGO)
13	LICENCIAS DE CONSTRUCCION PENDIENTES DE PAGO	2014	ARISDELSI FERNANDA GUTIERREZ GONZALEZ	LICENCIAS REALIZADAS	SE REALIZO LA LICENCIAS (NO SE REALIZO EL PAGO)
14	LICENCIAS DE CONSTRUCCION PENDIENTES DE PAGO	2015	ARISDELSI FERNANDA GUTIERREZ GONZALEZ	LICENCIAS REALIZADAS	SE REALIZO LA LICENCIAS (NO SE REALIZO EL PAGO)
16	TRAMITES PENDIENTES (DOCUMENTACION INCOMPLETA)	2013	COSME PULIDO CORONADO/ESMERALDA SANDOVAL JIMENEZ	NO SE TIENE AVANCE	NUMERO DE FOLIO: 184, 323, 333, 436, 540, 585, 587, 728, 767, 786, 837, 853, 877, 928, 929, 986
17	TRAMITES PENDIENTES (DOCUMENTACION INCOMPLETA)	2014	COSME PULIDO CORONADO/ESMERALDA SANDOVAL JIMENEZ	NO SE TIENE AVANCE	NUMERO DE FOLIO: 1025, 1056, 1151, 1200, 1224, 1234, 1238, 1285, 1298, 1338, 1351, 1352, 1447, 1504, 1517, 1526, 1540, 1598, 1614, 1638, 1656, 1665, 1681, 1684, 1692, 1707, 1750, 1790, 1800
18	TRAMITES PENDIENTES (DOCUMENTACION INCOMPLETA)	2015	COSME PULIDO CORONADO/ESMERALDA SANDOVAL JIMENEZ	NO SE TIENE AVANCE	NUMEROS DE FOLIO: 1826, 1831, 1837, 1842, 1852, 1898, 1985, 2013, 2022, 2044, 2065, 2093, 2098, 2146, 2181, 2187, 2255, 2267, 2229, 2326
19	FRACC. DENOMINADO LA PURISIMA		CESAR IVAN NUÑO PEREZ/ARISDELSI FERNANDA GUTIERREZ GONZALEZ	SE ESTA REALIZANDO LA ENTREGA DE TITULOS CON BOLETA REGISTRADA ANTE REGISTRO PUBLICO DE LA PROPIEDAD	FALTA APROBAR EL ESTADO CIVIL DE LOS LOTES B-5, D-11, J-8, J-15, L-7, N-7, N-12, T-1
20	FRACC. DENOMINADO LA PURISIMA		CESAR IVAN NUÑO PEREZ/ARISDELSI FERNANDA GUTIERREZ GONZALEZ	SE ESTA REALIZANDO LA ENTREGA DE TITULOS CON BOLETA REGISTRADA ANTE REGISTRO PUBLICO DE LA PROPIEDAD	LOS LOTES L-16, L-17, L-21, L-22, L-23, L-24, L-25, L-26, L-27, O-3, O-11, O-12, O-13, O-14, O-15, O-16, O-17, O-18, O-19, O-20, O-21, O-22, O-23, O-24, U-1, U-2, U-3

76- Licencias Realizadas "no se ha realizado pago"
 69- Expedientes para licencias de construcción sin concluir.

• •

PLANTILLA DE PERSONAL

MUNICIPIO DE ZAPOTLANEJO, JALISCO
PLANTILLA DE PERSONAL

AL DE _____ DE 2015

No. (1)	Nombre (2)	RFC (3)	Adscripción (4)	Plaza (5)	Fecha de Ingreso (6)	Percepción mensual bruta (7)	Estatus (8)	Expediente completo (9)
1	GARCIA RAMIREZ BLANCA ESTHER	GARB-641216-BRA	DIRECTOR DE PLANEACION Y DESARROLLO URBANO	CONFIANZA	08/10/2012	\$31,642.00	EN FUNCIONES	CON EXPEDIENTE COMPLETO
2	CRUZ GOMEZ SANDRA ELIZABETH	CUGS-890329-3E9	JEFE DE DESARROLLO URBANO	CONFIANZA	22/03/2011	\$9,968.00	EN FUNCIONES	CON EXPEDIENTE COMPLETO
3	PULIDO CORONADO COSME	PUCC-590430-KH9	ENCARGADO DE EDIFICACION	BASE	02/01/1989	\$12,376.00	EN FUNCIONES	CON EXPEDIENTE COMPLETO
4	RAMIREZ ARTEAGA J. GUADALUPE	RAAG-631210-AV4	TOPOGRAFO	BASE	16/02/2011	\$11,900.00	EN FUNCIONES	CON EXPEDIENTE COMPLETO
5	DE LA TORRE PULIDO LUIS ENRIQUE	TOPL-850218-IU0	ENCARGADO DE DESARROLLO URBANO	CONTRATO	06/01/2014	\$9,968.00	EN FUNCIONES	CON EXPEDIENTE COMPLETO
6	ARANA CASILLAS JIBSAN SALVADOR	AACJ-871008-C73	INSPECTOR "D" DE OBRA	CONFIANZA	17/07/2013	\$8,926.00	EN FUNCIONES	CON EXPEDIENTE COMPLETO
7	VILLALOBOS ALVAREZ ABEL	VIAA-890626-CVA	INSPECTOR "D" DE OBRA	CONFIANZA	17/07/2013	\$8,926.00	EN FUNCIONES	CON EXPEDIENTE COMPLETO
8	NUÑO PEREZ CESAR IVAN	NUPC-920522-GJ1	AUXILIAR "f"	CONTRATO	02/06/2014	\$8,936.00	EN FUNCIONES	CON EXPEDIENTE COMPLETO
9	PULIDO ARANA SALVADOR	PUAS-870707-4Q1	CADENERO "B"	BASE	04/01/2010	\$8,432.00	EN FUNCIONES	CON EXPEDIENTE COMPLETO
10	ALVAREZ MEJIA HECTOR ALONSO	AAMH-910105-7F8	AUXILIAR "I"	CONTRATO	01/11/2014	\$7,230.00	EN FUNCIONES	CON EXPEDIENTE COMPLETO
11	GUTIERREZ GONZALEZ ARISDELSI FERNANDA	GUGA-880818-EB2	AUXILIAR "H"	BASE	01/02/2010	\$7,438.00	EN FUNCIONES	CON EXPEDIENTE COMPLETO
12	SANDOVAL JIMENEZ ESMERALDA	SAUE-76	SECRETARIA "C"	BASE	02/01/1999	\$6,076.00	EN FUNCIONES	CON EXPEDIENTE COMPLETO



INVENTARIO DE BIENES MUEBLES

MUNICIPIO DE ZAPOTLANEJO, JALISCO
 INVENTARIO DE BIENES MUEBLES

AL ____ DE _____ DE 2015

No. de resguardo (1)	Nombre del resguardante (2)	Descripción y/o características del bien (3)	No. De inventario (4)	Ubicación actual (5)	No. De factura (6)	Fecha de adquisición (7)	Valor de adquisición (8)	Estado físico actual (9)
1	Arq. Blanca Esther Garcia Ramirez	Escritorio secretarial c/vidrio	00001143510102	DIRECCION				MALO
2	Arq. Blanca Esther Garcia Ramirez	Silla de piana metálica	00001143510202	DIRECCION				BUENO
3	Arq. Blanca Esther Garcia Ramirez	Silla de Piana Metálica	00001144050101	DIRECCION				BUENO
4	Arq. Blanca Esther Garcia Ramirez	Mesa de Madera Ch. color azul	00001143560101	DIRECCION				REGULAR
5	Arq. Blanca Esther Garcia Ramirez	Silla Sillon de Madera	000011444030101	DIRECCION				REGULAR
6	Arq. Blanca Esther Garcia Ramirez	Telefono Inalámbrico	42601312574	DIRECCION				BUENO
7	Arq. Blanca Esther Garcia Ramirez	Mesa de Sala	00001144030101	DIRECCION				BUENO
8	Arq. Blanca Esther Garcia Ramirez	Ventilador	11401015080101	DIRECCION				BUENO
9	Arq. Blanca Esther Garcia Ramirez	C.P.U.	42601312545	DIRECCION				BUENO
10	Arq. Blanca Esther Garcia Ramirez	Monitor	00001145080101	DIRECCION				BUENO
11	Arq. Blanca Esther Garcia Ramirez	LAPTOP	426013125109	DIRECCION				BUENO
12	Arq. Blanca Esther Garcia Ramirez	Regulador	0114901512511	DIRECCION				BUENO


13	Arq. Blanca Esther Garcia Ramirez	Teclado	00001145070101	DIRECCION				BUENO
14	Arq. Blanca Esther Garcia Ramirez	Archivero 4 cajones	11401010120202	DIRECCION				REGULAR
15	Arq. Blanca Esther Garcia Ramirez	Archivero 4 cajones	00114020120202	DIRECCION				REGULAR
16	Fernanda Gutierrez Gonzalez	Escritorio Secretarial con vidrio	11401010120102	DIRECCION				REGULAR
17	Fernanda Gutierrez Gonzalez	Papelera Acrilica	0114901512540	DIRECCION				REGULAR
18	Fernanda Gutierrez Gonzalez	Archivero 4 cajones color azul	00114123720101	DIRECCION				REGULAR
19	Fernanda Gutierrez Gonzalez	Archivero 4 cajones	114020120202	DIRECCION				REGULAR
20	Fernanda Gutierrez Gonzalez	Archivero 4 cajones	114020120102	DIRECCION				REGULAR
21	Fernanda Gutierrez Gonzalez	Mesa de Madera Ch.	11401010110101	DIRECCION				REGULAR
22	Fernanda Gutierrez Gonzalez	Archivero 3 cajones	11401011630101	DIRECCION				REGULAR
23	Fernanda Gutierrez Gonzalez	COPIADORA KYOCERA	01114901312541	DIRECCION				BUENO
24	Fernanda Gutierrez Gonzalez	BANDEJA	011149010312542	DIRECCION				BUENO
25	Fernanda Gutierrez Gonzalez	Mueble Eq. de comp	11401012730101	DIRECCION				BUENO
26	Fernanda Gutierrez Gonzalez	Pintarron	11401013110101	DIRECCION				REGULAR
27	Fernanda Gutierrez Gonzalez	Portagarrafón	11401011330101	DIRECCION				REGULAR
28	Fernanda Gutierrez Gonzalez	Camara Fot. manual	11401013230101	DIRECCION				MALO
29	Fernanda Gutierrez Gonzalez	Impresora de punto	943013125359	DIRECCION				BUENO
30	Fernanda Gutierrez Gonzalez	Monitor	1140105080101	DIRECCION				BUENO
31	Fernanda Gutierrez Gonzalez	Refrigerador Frigobar	11401013900101	DIRECCION				REGULAR
32	Fernanda Gutierrez Gonzalez	Juego de Bocinas	11401015070101	DIRECCION				REGULAR
33	Fernanda Gutierrez Gonzalez	Silla Secretarial color azul	11401023510101	DIRECCION				MALO
34	Fernanda Gutierrez Gonzalez	Cargador para pila AA y AAA	42601312548	DIRECCION				BUENO

35	Fernanda Gutierrez Gonzalez	Cuadro con Mapa	11401010840101	DIRECCION					BUENO
36	Fernanda Gutierrez Gonzalez	CPU	42601312545	DIRECCION					BUENO
37	Fernanda Gutierrez Gonzalez	Planero	11401021510101	DIRECCION					REGULAR
38	Fernanda Gutierrez Gonzalez	Teclado	11401015010101	DIRECCION					BUENO
39	Fernanda Gutierrez Gonzalez	mouse	1140105030101	DIRECCION					BUENO
40	Fernanda Gutierrez Gonzalez	Regulador	00114045040101	DIRECCION					BUENO
41	Fernanda Gutierrez Gonzalez	Anaquelel	00114020070102	DIRECCION					MALO
42	Fernanda Gutierrez Gonzalez	Anaquelel	00114020070202	DIRECCION					REGULAR
43	Fernanda Gutierrez Gonzalez	Cuadro con Mapa	00114021330202	DIRECCION					BUENO
44	Fernanda Gutierrez Gonzalez	Telefono Inalambrico	42601312546	DIRECCION					BUENO
45	Fernanda Gutierrez Gonzalez	Guillotina	011490151247	DIRECCION					MALO
46	Fernanda Gutierrez Gonzalez	Impresora	11401015040101	DIRECCION					MALO
47	Fernanda Gutierrez Gonzalez	Copiadora	00001145040101	DIRECCION					MALO
48	Cosme Pulido Coronado	Escritorio Secretarial	40601312542	DIRECCION					REGULAR
49	Cosme Pulido Coronado	Archivero 4 cajones	0114901512516	DIRECCION					REGULAR
50	Cosme Pulido Coronado	Anaquelel	00114023510101	DIRECCION					BUENO
51	Cosme Pulido Coronado	Silla de Piana Metalica	00114021330102	DIRECCION					BUENO
52	Cosme Pulido Coronado	Cuadro con Mapa	00114024110101	DIRECCION					BUENO
53	Cosme Pulido Coronado	Espejo para baño	114024110101	DIRECCION					BUENO

54	Cosme Pulido Coronado	Vendor	00114122730101	DIRECCION				BUENO
55	Cosme Pulido Coronado	CPU	00114115050101	DIRECCION				BUENO
56	Cosme Pulido Coronado	Monitor	00114115080101	DIRECCION				BUENO
57	Abel Villalobos Alvarez	Camara Digital	011490151293	DIRECCION				REGULAR
58	Jose Guadalupe Ramirez Arteaga	Mueble Eq. de comp.	00114043510101	DIRECCION				BUENO
59	Jose Guadalupe Ramirez Arteaga	Regulador color negro	00114045040101	DIRECCION				BUENO
60	Jose Guadalupe Ramirez Arteaga	Silla de piana tubular	00114040380101	DIRECCION				BUENO
61	Jose Guadalupe Ramirez Arteaga	Baston de Aplomar	00114040380202	DIRECCION				BUENO
62	Jose Guadalupe Ramirez Arteaga	C.P.U.	00114045050101	DIRECCION				BUENO
63	Jose Guadalupe Ramirez Arteaga	Monitor	00114045090101	DIRECCION				BUENO
64	Jose Guadalupe Ramirez Arteaga	Mause	00114041590101	DIRECCION				BUENO
65	Jose Guadalupe Ramirez Arteaga	silla piana metalica	00114112540101	DIRECCION				BUENO
66	Jose Guadalupe Ramirez Arteaga	Equipo de GPS	0114901512580	DIRECCION				BUENO
67	Jose Guadalupe Ramirez Arteaga	Estación Total	00114044150101	DIRECCION				BUENO
68	Jose Guadalupe Ramirez Arteaga	Bateria Ext. para Est	00114044690101	DIRECCION				BUENO
69	Jose Guadalupe Ramirez Arteaga	Cargador p/bateria ext	00114042590101	DIRECCION				BUENO
70	Jose Guadalupe Ramirez Arteaga	Nivel	00114043810102	DIRECCION				BUENO
71	Jose Guadalupe Ramirez Arteaga	Tripie de Aluminio	00114041600101	DIRECCION				BUENO
72	Jose Guadalupe Ramirez Arteaga	Estadal	00114043160101	DIRECCION				BUENO
73	Jose Guadalupe Ramirez Arteaga	Prisma de Baston	0114901512578	DIRECCION				BUENO

Handwritten signatures in black and blue ink, likely representing the vendor and the receiving authority.

74	Esmeralda Sandoval Jimenez		42601312544	DIRECCION				BUENO
75	Esmeralda Sandoval Jimenez	Monitor	42601312552	DIRECCION				BUENO
76	Esmeralda Sandoval Jimenez	Silla Secretarial color negro	11401023540101	DIRECCION				BUENO
77	Esmeralda Sandoval Jimenez	Regulador	42601312550	DIRECCION				BUENO
78	Esmeralda Sandoval Jimenez	Telefono	11401023540101	DIRECCION				BUENO
79	Hector Alonso Alvarez Mejia	Locker	00114112190202	DIRECCION				BUENO
80	Hector Alonso Alvarez Mejia	Locker	00114113510101	DIRECCION				BUENO
81	Hector Alonso Alvarez Mejia	Escritorio Secretarial	00114123510101	DIRECCION				BUENO
82	Hector Alonso Alvarez Mejia	Silla plastica	0114901512515	DIRECCION				BUENO
83	Hector Alonso Alvarez Mejia	Ventilador	11401023720101	DIRECCION				BUENO
84	Sandra Elizabeth Cruz Gomez	Pintarron	00114122730101	DIRECCION				BUENO
85	Sandra Elizabeth Cruz Gomez	Silla Plastica	001149015125	DIRECCION				BUENO
86	Sandra Elizabeth Cruz Gomez	Monitor	01149015125105	DIRECCION				BUENO
87	Sandra Elizabeth Cruz Gomez	CPU	01149015125106	DIRECCION				BUENO
88	Sandra Elizabeth Cruz Gomez	Impresora	0114901512517	DIRECCION				BUENO
89	Sandra Elizabeth Cruz Gomez	Ventilador color negro	42601312551	DIRECCION				BUENO
90	Sandra Elizabeth Cruz Gomez	Telefono	00114123900101	DIRECCION				BUENO
91	Sandra Elizabeth Cruz Gomez	Regulador	011490105125	DIRECCION				BUENO
92	Sandra Elizabeth Cruz Gomez	Escritorio Secretarial con lateral	01149015125107	DIRECCION				BUENO
93	Sandra Elizabeth Cruz Gomez	Silla de Plana Metalica	0040102290101	DIRECCION				BUENO




94	Sandra Elizabeth Cruz Gomez	Silla tacto piel	01149015125108	DIRECCION				BUENO
95	Sandra Elizabeth Cruz Gomez	Juego Bocinas	00114115070101	DIRECCION				REGULAR
96	Luis Enrique de la Torre	Monitor	00114125080101	DIRECCION				BUENO
97	Luis Enrique de la Torre	Teclado	00114125040101	DIRECCION				BUENO
98	Luis Enrique de la Torre	Mause	00114125070101	DIRECCION				BUENO
99	Luis Enrique de la Torre	CPU	00114125050101	DIRECCION				BUENO
100	Luis Enrique de la Torre	Escritorio	11401023900101	DIRECCION				BUENO
101	Cesar Ivan Nuño Perez	Regulador	011490151292	DIRECCION				BUENO
102	Cesar Ivan Nuño Perez	Silla Metalica de Piana	11401022290101	DIRECCION				BUENO
103	Cesar Ivan Nuño Perez	Monitor	42601312549	DIRECCION				BUENO
104	Cesar Ivan Nuño Perez	Escritorio Secretarial con vidrio	00114113550101	DIRECCION				BUENO
105	Cesar Ivan Nuño Perez	CPU	42601312542	DIRECCION				BUENO
106	Cesar Ivan Nuño Perez	LAPTOP	426013125108	DIRECCION				BUENO
107	Cesar Ivan Nuño Perez	Mause	00001145050101	DIRECCION				BUENO
108	Arq. Blanca Esther Garcia Ramirez	IMPRESORA HP deskjet11000		DIRECCION				BUENO
109	Arq. Blanca Esther Garcia Ramirez	LAPTOP HP Pavilion g4		DIRECCION				BUENO

• •

SELLORS





OFFICIALS




MUNICIPIO DE ZAPOTLANEJO, JALISCO

SELLOS OFICIALES

AL ___ DE _____ DE 2015

No. (1)	Dirección o Departamento (2)	Leyenda del sello (3)	Impresión del sello (4)
1	DIRECCION DE PLANEACION Y DESARROLLO URBANO	DIRECCION DE PLANEACION Y DESARROLLO URBANO, ZAPOTLANEJO, JALISCO, 2012-2015	
2	DIRECCION DE PLANEACION Y DESARROLLO URBANO	H. AYUNTAMIENTO DE ZAPOTLANEJO, JALISCO; RECIBIDO, DIRECCION DE PLANEACION Y DESARROLLO URBANO FECHA: _____	<p>H. AYUNTAMIENTO DE ZAPOTLANEJO, JAL.</p> <p>RECIBIDO</p> <p>DIRECCIÓN DE PLANEACIÓN Y DESARROLLO URBANO</p> <p>Fecha: _____</p>
3	DIRECCION DE PLANEACION Y DESARROLLO URBANO	DIRECCION DE PLANEACION Y DESARROLLO URBANO, ZAPOTLANEJO, JALISCO,	
4	DIRECCION DE PLANEACION Y DESARROLLO URBANO	RECIBIDO OBRAS PUBLICAS	

5	DIRECCION DE PLANEACION Y DESARROLLO URBANO	<p>H. AYUNTAMIENTO DE ZAPOTLANEJO, JALISCO; ESTADOS UNIDOS MEXICANOS, DIR. DE OBRAS PUBLICAS Y SERV. MUNICIPALES</p>  <p>DIR. OBRAS PUBLICAS ESTADOS UNIDOS MEXICANOS</p>
6	DIRECCION DE PLANEACION Y DESARROLLO URBANO	<p>ATENCION SU TRAMITE NO TERMINA AQUÍ RECUERDE QUE DEBERA REGISTRAR SU CONSTRUCCION ENTE EL SEGURO SOCIAL. POR LO QUE INVITAMOS PASE A LAS OFICINAS ADMINISTRATIVAS EN: AV. PROL. JUAREZ No. 330 ZAPOTLANEJO, JAL. PARA SU DEBIDA REGULARIZACION ATENTAMENTE IMSS</p> <p>ATENCION SU TRAMITE NO TERMINA AQUI RECUERDE QUE DEBERA REGISTRAR SU CONSTRUCCION ENTE EL SEGURO SOCIAL. POR LO QUE LE INVITAMOS PASAR A LAS OFICINAS ADMINISTRATIVAS EN: AV. PROL. JUAREZ No. 330 ZAPOTLANEJO, JAL. PARA SU DEBIDA REGULARIZACION. ATENTAMENTE I M S S</p>
7	DIRECCION DE PLANEACION Y DESARROLLO URBANO	<p>ATENCION DE ACUERDO A LOS ART. 90, 101 Y 102 DEL REGLAMENTO URBANO Y DE CONSTRUCCION a) NO SE PERMITEN LAS MARQUESINAS CORRIDAS b) NI LA CONSTRUCCION SOBRE LAS MARQUISINAS</p> <p>ATENCION De acuerdo a los art. 90, 101 y 102 del Reglamento Urbano y de Construcción. a) NO SE PERMITEN LAS MARQUESINAS CORRIDAS b) NI LA CONSTRUCCIÓN SOBRE LAS MARQUESINAS</p>
8	DIRECCION DE PLANEACION Y DESARROLLO URBANO	<p>H. AYUNTAMIENTO, ZAPOTLANEJO, JALISCO APROBADO (FECHA) OBRAS PUBLICAS</p> 
9	DIRECCION DE PLANEACION Y DESARROLLO URBANO	<p>DIRECCION DE OBRAS PUBLICAS Y DESARROLLO URBANO, ESTADOS UNIDOS MEXICANOS, ZAPOTLANEJO, JALISCO</p> 

Handwritten signatures and marks at the bottom of the page, including a blue scribble on the left and several black and blue ink signatures on the right.

• •

DOCUMENTOS DIVERSOS

No	Nombre	Manzana	Lot#
MANZANA A			
1	ANDRES HERNANDEZ OLIVAREZ	A	1
Levantamiento del predio. Pago a Hacienda Escrituración 6 318 40 Transmisiones patrimoniales 1 579 16 Contrato de compra-venta. Dictamen de acreditación de la COMLUR. Resolución de la COMLUR. Copia de credencial. Carta para la inscripción del predio. Copia de credencial. Acta de matrimonio.			
2	SALVADOR HERNANDEZ OLIVARES	A	2
Levantamiento del predio. Pago a Hacienda Escrituración 8 318 08 Transmisiones patrimoniales 1 579 68 Dictamen de acreditación de la COMLUR. Resolución de la COMLUR. Copia de credencial. Acta de matrimonio. Carta para la inscripción del predio. Copia de credencial. Acta de matrimonio.			
3	PABLO HERNANDEZ OLIVAREZ	A	3
Levantamiento del predio. Pago a Hacienda Escrituración 3021 60 Transmisiones patrimoniales 2 255 40 Dictamen de acreditación de la COMLUR. Resolución de la COMLUR. Acta de nacimiento. Copia de credencial. Acta de matrimonio. Acta de inscripción del predio. Copia de credencial. Acta de matrimonio.			
4	PABLO HERNANDEZ OLIVAREZ	A	4
Levantamiento del predio. Pago a Hacienda Escrituración 9 201 50 Transmisiones patrimoniales 2 238 08 Dictamen de acreditación de la COMLUR. Resolución de la COMLUR. Copia de credencial. Acta de matrimonio. Carta para la inscripción del predio. Copia de credencial. Acta de matrimonio.			
5	ERNESTO ALONSO HERNANDEZ RAMIREZ	A	5
Levantamiento del predio. Pago a Hacienda Escrituración 7 676 32 Transmisiones patrimoniales 1 919 08 Impuesto predial 1 555 08 Copia de credencial. Contrato de compra-venta. Dictamen de acreditación de la COMLUR. Resolución de la COMLUR. Copia de credencial. Acta de inscripción del predio. Copia de credencial. Acta de inscripción de herederos.			
6		A	6
7	JESUS ALEJANDRO BECERRA HERNANDEZ	A	7
Levantamiento del predio. Pago a Hacienda Escrituración 5 482 08 Transmisiones patrimoniales 1 370 52 Contrato de compra-venta. Dictamen de acreditación de la Carta para la inscripción del predio. Copia de credencial. Copia de credencial. Acta de inscripción del predio. Copia de credencial. Acta de inscripción del predio.			
8	SILVIA BECERRA HERNANDEZ	A	8
Levantamiento del predio. Pago a Hacienda Escrituración 7 200 00 Transmisiones patrimoniales 1 840 00 Contrato de compra-venta. Dictamen de acreditación de la COMLUR. Resolución de la COMLUR. Copia de credencial. Acta de inscripción del predio. Copia de credencial. Acta de inscripción del predio.			
9		A	9
10	ALFONSO HERNANDEZ URENDA	A	10
Levantamiento del predio. Pago a Hacienda Escrituración 3 065 76 Transmisiones patrimoniales 915 44 Copia de credencial. Contrato de compra-venta. Dictamen de acreditación de la COMLUR. Resolución de la COMLUR. Acta de inscripción del predio. Copia de credencial. Acta de inscripción del predio.			
11	DANIEL BECERRA HERNANDEZ	A	11
Levantamiento del terreno. Pago a Hacienda Escrituración 7 360 00 Transmisiones patrimoniales 1 840 00 Contrato de compra-venta. Dictamen de acreditación de la COMLUR. Resolución de la COMLUR. Carta para la inscripción del predio. Copia de credencial. Copia de credencial. Acta de inscripción del predio.			
12	JUAN JOSE BECERRA HERNANDEZ	A	12
Levantamiento del predio. Pago a Hacienda Escrituración 7 387 36 Transmisiones patrimoniales 1 845 84 Dictamen de acreditación de la COMLUR. Resolución de la COMLUR. Carta para la inscripción del predio. Copia de credencial. Acta de inscripción del predio. Copia de credencial. Acta de inscripción del predio.			
13		A	13
MANZANA B			
14	ANDRES HERNANDEZ OLIVAREZ	A	1
Levantamiento del predio. Pago a Hacienda Escrituración 6 318 04 Transmisiones patrimoniales 1 579 16 Contrato de compra-venta. Dictamen de acreditación de la COMLUR. Resolución de la COMLUR. Copia de credencial. Acta de inscripción del predio. Copia de credencial. Acta de inscripción del predio.			
15	SALVADOR HERNANDEZ OLIVARES	A	2
Levantamiento del predio. Pago a Hacienda Escrituración 6 318 72 Transmisiones patrimoniales 1 579 52 Dictamen de acreditación de la COMLUR. Resolución de la COMLUR. Copia de credencial. Carta para la inscripción del predio. Copia de credencial. Acta de inscripción del predio. Copia de credencial. Acta de inscripción del predio.			
16	PABLO HERNANDEZ OLIVAREZ	A	3
Levantamiento del predio. Pago a Hacienda Escrituración 12 497 92 Transmisiones patrimoniales 2 238 04 Dictamen de acreditación de la COMLUR. Resolución de la COMLUR. Carta para la inscripción del predio. Copia de credencial. Acta de inscripción del predio. Copia de credencial. Acta de inscripción del predio.			
17		B	1

Aguirre

37		D	3	
36		D	2	
35		D	1	
MANZANA D				
34		C	10	
33		C	9	
32	CATARINO LIMON LIMON	C	8	Levantamiento del predio Pago a hacienda Escrituras 8,055.36 Transmisiones patrimoniales 2,013.84 Dictamen de acredacion de la COMUR. Resolucion de la COMUR. Carta para la regularizacion del predio. Copia de credencial. Comparacion de testigos.
31		C	7	
30	SALVADOR PLASCENCIA DE LA TORRE	C	6	Levantamiento del predio Pago a hacienda Escrituras 8,638.04 Transmisiones patrimoniales 2,159.76 Contrato de compra-venta. Dictamen de acredacion de la COMUR. Acta de matrimonio. Carta para la regularizacion del predio. Copia de credencial. Copia de visa. Comparacion de testigos. Comparacion de cédulas.
29	JEANNETTE UVINA BECERRA	C	5	Levantamiento del predio NO HAY COPIA DE RECIBOS DE PAGOS. Dictamen de acredacion de la COMUR. Resolucion de la COMUR. Carta para la regularizacion. Comparacion de testigos. Copia de credencial.
28	JESUS NATIVIDAD UBIÑA ARZOLA	C	4	Levantamiento del predio Pago a hacienda Escrituras 12,985.92 Transmisiones patrimoniales 3,221.48 Dictamen de acredacion de la COMUR. Resolucion de la COMUR. Copia de credencial. Acta de matrimonio. Carta para la regularizacion del predio. Comparacion de testigos.
27	JILBERTO LIMON NUÑO	C	3	Levantamiento del predio Pago a hacienda Escrituras 15,987.92 Transmisiones patrimoniales 3,998.48 Impuesto predial 1,224.42 Dictamen de acredacion de la COMUR. Resolucion de la COMUR. Copia de credencial. Acta de matrimonio. Carta para la regularizacion del predio. Comparacion de testigos.
26	JOSE DE JESUS VILLASEÑOR ULLOA	C	2	Levantamiento del predio Pago a hacienda Escrituras 14,718.08 Transmisiones patrimoniales 3,679.52 Dictamen de acredacion de la COMUR. Resolucion de la COMUR. Copia de credencial. Carta para la regularizacion. Comparacion de testigos.
25		C	1	
MANZANA C				
24	JOSE LUIS RENTERIA OLIVARES	B	8	Levantamiento del predio Pagos a hacienda. Derechos de adquisicion 11,186.88 Transmisiones patrimoniales 2,796.72 Dictamen de acredacion de la COMUR. Resolucion de la COMUR. Carta para la regularizacion del predio. Comparacion de testigos. Copia de credencial. Acta de matrimonio. Copia de credencial.
23	AGUSTIN ALVAREZ GARCIA	B	7	Levantamiento del predio NO HAY COPIA DE RECIBOS DE PAGOS. Dictamen de acredacion de la COMUR. Resolucion de la COMUR. Copia de credencial. Carta para la regularizacion del predio. Acta de matrimonio. Comparacion de testigos.
22	AGUSTIN ALVAREZ GARCIA	B	6	Levantamiento del predio NO HAY COPIA DE RECIBOS DE PAGOS. Dictamen de acredacion de la COMUR. Resolucion de la COMUR. Copia de credencial. Carta para la regularizacion del predio. Acta de matrimonio. Comparacion de testigos.
21	JESUS DIAZ NAVARRO	B	5	Levantamiento del predio NO HAY COPIA DE RECIBOS DE PAGOS. Dictamen de acredacion de la COMUR. Resolucion de la COMUR. Copia de credencial. Carta para la regularizacion del predio. Comparacion de testigos.
20		B	4	
19		B	3	
18		B	2	

38		D	4	
39		D	5	
40		D	6	
41		D	7	
42		D	8	
43		D	9	
44	PABLO HERNANDEZ OROZCO	D	10	Levantamiento del predo Pago a hacienda Escrituracion 455120 Transmisiones patrimoniales 117780 Contrato de compra-venta Dictamen de acreditacion de la COMUR Resolucion de la COMUR Copia de credencial Acta de matrimonio Carta para la regulacion del predo Comparacion de testigos Comparacion de cédulas
45	JUAN AYON ALCALA	D	11	Levantamiento del predo Pago a hacienda Escrituracion 361958 Transmisiones patrimoniales 90492 Dictamen de acreditacion de la COMUR Resolucion de la COMUR Carta para la regulacion del predo Comparacion de testigos Comparacion de cédulas
46	JOSE DE JESUS BECERRA CARRANZA	D	12	Levantamiento del predo Pago a hacienda Escrituracion 402944 Transmisiones patrimoniales 100730Copia de credencial Contrato de compra-venta Dictamen de acreditacion de la COMUR Resolucion de la COMUR Acta de matrimonio Carta para la regulacion del predo Comparacion de testigos Comparacion de cédulas
47		D	13	
48	ESTHER RAMIREZ OLIVARES	D	14	Levantamiento del predo Pago a hacienda Escrituracion 1277488 Transmisiones patrimoniales 193172 Impuesto predial 215227 Copia de credencial Dictamen de acreditacion de la COMUR Resolucion de la COMUR Acta de matrimonio Carta para la regulacion del predo Comparacion de testigos Acta de suscion de derechos Acta de defuncion Inventario de herederos Acta de nacimiento de herederos
49	MA DEL ROSARIO RENTERIA GARCIA	D	15	Levantamiento del predo Pagos a hacienda Transmisiones patrimoniales 158892 Derechos no especificados COMUR Comparacion de testigos
50	MARIA CRUZ CORTES PEREZ	D	16	Levantamiento del predo Pago a hacienda impuesto predial 189502 Copia de credencial Contrato de compra-venta Dictamen de acreditacion de la COMUR Resolucion de la COMUR Acta de matrimonio Carta para la regulacion del predo Comparacion de testigos Comparacion de cédulas
51	J SANTOS ALVAREZ LIMON	D	17	Levantamiento del predo NO HAY COPIA DE RECIBOS DE PAGOS ECHOS A HACIENDA Dictamen de acreditacion de la COMUR Resolucion de la COMUR Copia de credencial Acta de matrimonio Carta para la regulacion Comparacion de testigos
52		D	18	
53		D	19	
54	GABRIEL PEREZ JIMENEZ	D	20	Levantamiento del predo Pago a hacienda Transmisiones patrimoniales 186000 Derechos no especificados 752000 Dictamen de acreditacion de la COMUR Resolucion de la COMUR Carta para la regulacion Comparacion de testigos FALTA IDENTIFICACION
MANZANA E				
55		E	1	
56		E	2	
57	FRANCISCA BECERRA OLIVARES	E	3	Levantamiento del predo Pago a hacienda Escrituracion 388944 Transmision patrimonial 97230 Copia de credencial Dictamen de acreditacion de la COMUR Resolucion de la COMUR Carta para la regulacion del predo Comparacion de testigos Comparacion de cédulas FALTA ACTA DE MATRIMONIO
58	GILBERTO BECERRA DAVALOS	E	4	Levantamiento del predo Pago a hacienda Escrituracion 1178032 Transmisiones patrimoniales 294508 Dictamen de acreditacion de la COMUR Resolucion de la COMUR Carta para la regulacion Comparacion de testigos

MANZANA H		
98	J SANTOS RUIZ MORA	G
97	JOSE LUIS PEREZ ALMARAZ	G
96	JOSE LUIS PEREZ ALMARAZ	G
95		G
94		G
MANZANA G		
93	DONATO HERNANDEZ HERNANDEZ	F
92	FORAJERA LA PURISIMA S.C DE R.L.	F
91	FORAJERA LA PURISIMA S.C DE R.L.	F
90	DONATO HERNANDEZ HERNANDEZ	F
89		F
MANZANA F		
88	RUBEN HERNANDEZ RUVALCAYA	F
87		F
86		F
85	PEDRO FLORES ALCALA	F
84	CLEMENTE HERNANDEZ OROZCO	F
83	CLEMENTE HERNANDEZ OROZCO	F
82	CLEMENTE HERNANDEZ OROZCO	F
81	DANIEL NUÑO CASTELLANOS	F
80		F

99		H	1		
100	SARA HERNANDEZ PUGA	H	2		
101		H	3		
102	MARIA AMPARO HERNANDEZ NUÑO	H	5	Levantamiento del predo: Pago a hacienda Escrituraon 5 916 16 Impuesto predial (2 pagos) 179 40 - 800 55 Transmisiones patrimoniales 179 04 Certificaciones varias 48 00 Dictamen de acreditacion de la COMUR Resolucion de la COMUR Copia de credencial Acta de matrimonio	
103	MARGARITA PLASCENCIA DE LA TORRE	H	6	Levantamiento del predo: Pago a hacienda Escrituraon 2 190 60 Transmisiones patrimoniales 527 40 Contrato de compra-venta Dictamen de acreditacion de la COMUR Resolucion de la COMUR Registro catastral Acta de matrimonio Carta para la registracion del predo. Comparancia de testigos	
104		H	7		
105		H	8		
MANZANA I					
106	ESPERANZA JIMENEZ HERNANDEZ	I	1	Levantamiento del predo: Pago a hacienda Escrituraon 12 479 52 Transmisiones patrimoniales 3 119 88 Dictamen de acreditacion de la COMUR Copia de credencial Carta para la registracion Comparancia de testigos Acta de matrimonio	
107		I	2		
108	MAURICIO HERNANDEZ HERNANDEZ	I	3	Levantamiento del predo: Dictamen de acreditacion de la COMUR Resolucion de la COMUR Copia de credencial Acta de matrimonio Contrato de compra-venta Carta para la registracion del predo. Comparancia de testigos Acredetes catastrales	
109		I	4		
110	ARODY SOTO OROZCO	I	5	Levantamiento del predo: Pago a hacienda Escrituraon 5 795 52 Transmisiones patrimoniales 1 448 88 Dictamen de acreditacion de la COMUR Resolucion de la COMUR Carta para la registracion del predo. Comparancia de testigos	
111	ELISA DE LA TORRE HERNANDEZ	I	6	Levantamiento del predo: Pago a hacienda Escrituraon 5 795 52 Transmisiones patrimoniales 1 448 88 Dictamen de acreditacion de la COMUR Resolucion de la COMUR Carta para la registracion del predo. Comparancia de testigos Comparancia de colindantes Acta de matrimonio	
MANZANA J					
112	ISMAEL OLIVAREZ HERNANDEZ	J	1	Levantamiento del predo: Contrato de compra-venta Dictamen de acreditacion de la COMUR Resolucion de la COMUR Copia de credencial Acta de matrimonio Carta para la registracion del predo. Comparancia de testigos Comparancia de colindante	
113	ROBERTO ALCALA HERNANDEZ	J	2	Levantamiento del predo: Pago a hacienda Escrituraon 7 376 96 Transmisiones patrimoniales 844 24 Dictamen de acreditacion de la COMUR Resolucion de la COMUR Acta de matrimonio Contrato de compra-venta Acredetes catastrales Carta para la registracion del predo. Comparancia de testigos	
114	REBECA ZARCO BEDOLLA	J	3	Levantamiento del predo: Pago a hacienda Escrituraon 3 306 40 Transmisiones patrimoniales 841 00 Copia de credencial Contrato de compra-venta Dictamen de acreditacion de la COMUR Resolucion de la COMUR Acredetes catastrales Acta de matrimonio Carta para la registracion del predo. Copia de matricula censal Comparancia de testigos	
115	CELIA BEDOLLA HERNANDEZ	J	4	Levantamiento del predo: Pagos a hacienda Escrituraon 5 054 40 Transmisiones patrimoniales 1 263 00 Copia de credencial Contrato de compra-venta Dictamen de acreditacion de la COMUR Resolucion de la COMUR Copia de credencial Carta para la registracion del predo. Comparancia de testigos	
116	CLEMENTE HERNANDEZ OROZCO	J	5	Levantamiento del predo: Pago a hacienda Escrituraon 8 434 00 Transmisiones patrimoniales 2 108 52 Dictamen de acreditacion de la COMUR Resolucion de la COMUR Copia de credencial Carta para la registracion del predo. Acta de matrimonio Comparancia de testigos Comparancia de colindantes	
117	MARIA CRUZ CORTES PEREZ	J	6	Levantamiento del predo: Pago a hacienda Impuesto predial 951 16 Copia de credencial Contrato de compra-venta Dictamen de acreditacion de la COMUR Resolucion de la COMUR Carta para la registracion del predo. Acta de matrimonio Comparancia de testigos Comparancia de colindantes	
118	JUVENTINO ARANA DIAZ	J	7	Levantamiento del predo: Pago a hacienda Escrituraon 4 984 32 Transmisiones patrimoniales 1 246 08 Impuesto predial 951 64 Contrato de compra-venta Dictamen de acreditacion de la COMUR Resolucion de la COMUR Acta de matrimonio Carta para la registracion del predo. Comparancia de testigos Comparancia de colindantes FALTA IDENTIFICACION	

119	CRISTINA DE LA TORRE HERNANDEZ	J	8	Levartamento del predio. NO HAY COPIAS DE RECIVOS DE PAGOS A HACIENDA. Dictamen de acreditacion de la COMUR. Copia de credencial. Carta para la regularizacion del predio. Comparcencia de testigo
120	ANTONIO MARQUEZ DIAZ	J	9	Levartamento del predio. Pagos a hacienda Escritacion 1 345 40 Transmision patronales 1 086 60 Copia de credencial. Contrato de compra-venta. Dictamen de acreditacion de la COMUR. Resolucion de la COMUR. Acta de matrimonio. Carta para la regularizacion del predio. Comparcencia de testigos
121	RAMON VALENCIA GONZALEZ	J	10	Levartamento del predio. Pagos a hacienda Escritacion 3 611 52 Transmisiones patronales 902 88 Contrato de compra-venta. Dictamen de acreditacion de la COMUR. Resolucion de la COMUR. Copia de credencial. Acta de matrimonio. Carta para la regularizacion del predio
122	ESPERANZA JIMENEZ HERNANDEZ	J	11	Levartamento del predio. NO HAY COPIAS DE RECIVOS DE PAGOS A HACIENDA. Dictamen de acreditacion de la COMUR. Resolucion de la COMUR. Acta de matrimonio. Carta para la regularizacion del predio. Copia de credencial. Comparcencia de testigos
123	ESPERANZA JIMENEZ HERNANDEZ	J	12	Levartamento del predio. Pago a hacienda Escritacion 15 128 48 Transmisiones patronales 3 782 12 Dictamen de acreditacion de la COMUR. Resolucion de la COMUR. Copia de credencial. Acta de matrimonio. Carta para la regularizacion del predio. Comparcencia de testigos
124	ESPERANZA JIMENEZ HERNANDEZ	J	13	Levartamento del predio. Pago a hacienda Escritacion 15 128 48 Transmisiones patronales 3 782 12 Dictamen de acreditacion de la COMUR. Resolucion de la COMUR. Copia de credencial. Acta de matrimonio. Carta para la regularizacion del predio. Comparcencia de testigos
125		J	14	
126	RAFAEL LIMON DAVALOS	J	15	Levartamento del predio (NO ESTA FIRMADO POR LOS COLINDANTES). Dictamen de acreditacion de la COMUR. Resolucion de la COMUR. Carta para la regularizacion del predio. Comparcencia de testigos
127	JUANA SERRATOS BARBA	J	16	Levartamento. Pagos a hacienda. Inmuesto predial 603 46. Dictamen de acreditacion de la COMUR. Resolucion de la COMUR. Carta para la regularizacion del predio. Comparcencia de testigos. Copia de credencial. Acta de credencial
128	SILVIA SOPHIA DAVALOS HERNANDEZ	J	17	Levartamento del predio. NO HAY COPIAS DE RECIVOS DE PAGOS HECHOS A HACIENDA. Dictamen de acreditacion de la COMUR. Resolucion de la COMUR. Copia de credencial. Acta de matrimonio. Carta para la regularizacion del predio. Comparcencia de testigos. Acta de defuncion. FALTA ACUERDO DE LOS HEREDEROS. ACTA DE NACIMIENTO DE LOS HEREDEROS. IDENTIFICACION
129	MIGUEL MARQUEZ DIAZ	J	18	Levartamento del predio. Copia de credencial. Contrato de compra-venta. Dictamen de acreditacion de la COMUR. Resolucion de la COMUR. Acta de matrimonio. Carta para regularizacion del predio.
MANZANA K				
130	PABLO HERNANDEZ OROZCO	K	1	Levartamento del predio. Pagos a hacienda Escritacion 3 340 64 Transmisiones patronales 890 68. Resolucion de la COMUR (RESOLUCION DE COMUR ESTA ERRONEO EN NOMENCLATURA DE PREDIO. NO HAY DICTAMEN DE CREDITACION DE LA COMUR). Resolucion de la COMUR. Copia de credencial. Acta de matrimonio. Carta para la regularizacion del predio. Comparcencia de testigos
131	RITO VALDIVIA CASTELLANOS	K	2	Pago a hacienda. Derecho de sucesion 2 618 08 Transmisiones patronales 654 52 Copia de pasaporte. Dictamen de acreditacion de la COMUR. Resolucion de la COMUR. Copia de credencial. Acta de matrimonio. Carta para la regularizacion. Comparcencia de testigos
132	PABLO HERNANDEZ OROZCO	K	3	Levartamento del predio. Pago a hacienda Escritacion 2 402 08 Transmisiones patronales 800 68. Dictamen de acreditacion de la COMUR. Resolucion de la COMUR. Copia de credencial. Acta de matrimonio. Carta para regularizacion del predio. Comparcencia de testigos
133		K	4	
134		K	5	
135		K	6	
136	CLEMENTE HERNANDEZ OROZCO	K	7	Levartamento del predio. Pago a hacienda Escritacion 3 660 64 Transmisiones patronales 915 16. Dictamen de acreditacion de la COMUR. Resolucion de la COMUR. Carta para la regularizacion del predio. Copia de credencial. Comparcencia de testigos. Copia de acta code matrimonio
137		K	9	
138	J SANTOS RUIZ MORA	K	10	Levartamento del predio. Pago a hacienda Escritacion 2 570 72 Transmisiones patronales 590 00. Dictamen de acreditacion de la COMUR. Resolucion de la COMUR. Copia de credencial. Acta de defuncion. Carta para la regularizacion del predio. Comparcencia de testigos
139		K	11	

140	PABLO HERNANDEZ OROZCO	K	12	Levantamiento del predo. Pago a hacienda. Escritura 804 00. Transmision patronal 120 00. Dictamen de acredacion de la COMUR. Resolucion de la COMUR. Acta de matrimonio. Carta para la registracion del predo. Comparcencia de testigos. Copa de credencial.
141	ARMANDO AVILA MARTINEZ	K	13	Levantamiento del predo. Pago a hacienda. Escritura 5 151 20. Transmisiones patronales 1 100 00. Control de compra-venta. Dictamen de acredacion de la COMUR. Resolucion de la COMUR. Carta para la registracion. Acta de matrimonio. Comparcencia de testigos. Carta para la registracion del predo. Comparcencia de colindantes.
142	SAMUEL LIMON PEREZ	K	14	Levantamiento del predo. Pago a hacienda. Escritura 3 299 36. Registro civil 824 84. Control de compra-venta. Dictamen de acredacion de la COMUR. Resolucion de la COMUR. Acta de matrimonio. Carta para la registracion del predo. Comparcencia de testigos. Carta para la registracion del predo. Comparcencia de colindantes.
MANZANA L				
143		L	4	
144		L	5	
145	FLORENTINO RAMIREZ RODRIGUEZ	L	6	Levantamiento del predo. Pago a hacienda. Escritura 4 561 60. Transmision patronal 1 478 80. Inputo predoal 1 184 77. Copa de credencial. Control de compra-venta. Dictamen de acredacion de la COMUR. Resolucion de la COMUR. Acrededores casatiles. Acta de matrimonio. Carta para la registracion del predo. Comparcencia de testigos. Comparcencia de colindantes.
146	MIGUEL ANGEL HERNANDEZ ABUNDIZ	L	7	Levantamiento del predo. Pago a hacienda. Escritura 5 857 28. Transmision patronal 1 484 32. Control de compra-venta. Copa de credencial. Dictamen de acredacion de la COMUR. Resolucion de la COMUR. Carta para la registracion del predo. Comparcencia de testigos.
147	MANUEL OROZCO MARQUEZ	L	8	Levantamiento del predo. Pago a hacienda. Escritura 8 591 20. Transmisiones patronales 1 460 00. Dictamen de acredacion de la COMUR. Resolucion de la COMUR. Acrededores casatiles. Copa de lectura. Carta para la registracion del predo. Comparcencia de testigos. FALTA CONTRATO.
148		L	9	
149	MIGUEL NUÑO HERNANDEZ	L	10	Levantamiento del predo. Pago a hacienda. Inputo predoal 312 84. NO HAY DICTAMEN DE ACREDTACION DE LA COMUR. Resolucion de la COMUR. Acrededores casatiles. Carta para la registracion del predo. Comparcencia de testigos. FALTA CONTRATO.
150	MAURICIO HERNANDEZ HERNANDEZ	L	11	Levantamiento del predo. Pago a hacienda. Escritura 3 856 16. Transmision patronal 1 224 52. Dictamen de acredacion de la COMUR. Resolucion de la COMUR. Acrededores casatiles. Carta para la registracion. Copa de credencial. Comparcencia de testigos. Carta para la registracion del predo. Comparcencia de colindantes. Copa de credencial. Acta de matrimonio.
151	REGINA TERESA OLIVARES HERNANDEZ	L	12	Levantamiento del predo. Pago a hacienda. Escritura 1 321 44. Transmisiones patronales 330 36. Dictamen de acredacion de la COMUR. Resolucion de la COMUR. Acrededores casatiles. Acta de matrimonio. Carta para la registracion del predo. Comparcencia de testigos. FALTA CONTRATO. FALTA ACTA DE DEFUNCION.
152	ALFONSO HERNANDEZ OLIVARES	L	13	Levantamiento del predo. Pago a hacienda. Escritura 3 526 72. Transmisiones patronales 881 68. Dictamen de acredacion de la COMUR. Resolucion de la COMUR. Acrededores casatiles. Carta para la registracion del predo. Comparcencia de testigos. Carta para la registracion del predo. Comparcencia de colindantes. Acta de matrimonio.
153	REGINA TERESA OLIVARES HERNANDEZ	L	14	Levantamiento del predo. Pago a hacienda. Escritura 5 486 08. Transmisiones patronales 1 371 52. Dictamen de acredacion de la COMUR. Resolucion de la COMUR. Acrededores casatiles. Acta de matrimonio. Carta para la registracion del predo. Comparcencia de testigos. Carta para la registracion del predo. Comparcencia de colindantes. FALTA CONTRATO. FALTA ACTA DE DEFUNCION.
154	ESTHER OLIVARES HERNANDEZ	L	15	Levantamiento del predo. Pago a hacienda. Derecho de adquisicion 5 942 72. Transmisiones patronales 1 485 72. Copa de credencial. Acta de acredacion de la COMUR. Resolucion de la COMUR. Carta para la registracion del predo. Comparcencia de testigos.
155	ARCELIA HERNANDEZ OLIVARES	L	16	EN EXPEDIENTE POR CONVENIO DE DONACION DE LA CALLE 5 DE MAYO
156	MARIA DEL ROCIO HERNANDEZ ESPINOZA	L	17	EN EXPEDIENTE POR CONVENIO DE DONACION DE LA CALLE 5 DE MAYO
157		L	18	
158	MA. GUADALUPE HERNANDEZ GONZALEZ	L	19	Levantamiento del predo. Pago a hacienda. Escritura 6 400 00. Transmision patronal 1 600 00. Inputo predoal 1 246 73. Copa de credencial. Control de compra-venta. Dictamen de acredacion de la COMUR. Resolucion de la COMUR. Carta para la registracion del predo. Comparcencia de testigos. Acta de matrimonio.
159		L	20	
160	GABRIEL HERNANDEZ OLIVARES	L	21	EN EXPEDIENTE POR CONVENIO DE DONACION DE LA CALLE 5 DE MAYO

181	MARINA HERNANDEZ OLIVARES	N	1	Levantamiento del predo: Pago a hacienda Escritacion 2 958 56 Transmisiones patrimoniales 739 64 Copas de ordenal Dictamen de acreditacion de la COMUR Resolucion de la COMUR Acreditacion catatras. Carta para la regulacion del predo. Comparencia de testigos. Comparencia de cobdantes.
182	MA GUADALUPE HERNANDEZ OLIVARES	N	2	Levantamiento del predo: Pago a hacienda Escritacion 3 072 40 Transmisiones patrimoniales 758 12 Copas de ordenal Dictamen de acreditacion de la COMUR Resolucion de la COMUR Acreditacion catatras. Carta para la regulacion del predo. Comparencia de testigos. Comparencia de cobdantes.
183	MARIA CECILIA HERNANDEZ OLIVARES	N	3	Levantamiento del predo: Pago a hacienda Escritacion 2 980 56 Transmisiones patrimoniales 746 64 Copas de ordenal Dictamen de acreditacion de la COMUR Resolucion de la COMUR Acreditacion catatras. Carta para la regulacion del predo. Comparencia de testigos. Comparencia de cobdantes.
184	MA DEL CARMEN HERNANDEZ OLIVARES	N	4	Levantamiento del predo: Pago a hacienda Escritacion 2 980 56 Transmisiones patrimoniales 745 16 Copas de ordenal Dictamen de acreditacion de la COMUR Resolucion de la COMUR Acreditacion catatras. Carta para la regulacion del predo. Comparencia de testigos. Comparencia de cobdantes.
185	ANTONIO OROZCO MARQUEZ	N	5	Levantamiento del predo: Pago a hacienda Escritacion 14 918 24 Transmisiones patrimoniales 3 729 56 Copas de ordenal Dictamen de acreditacion de la COMUR Resolucion de la COMUR Carta para la regulacion del predo. Acta de matrimonio. Acreditacion catatras. Comparencia de testigos.
186	ANTONIO OROZCO MARQUEZ	N	6	Levantamiento del predo: Pago a hacienda Escritacion 15 807 68 Transmisiones patrimoniales 3 951 92 NO HAY DICTAMEN DE ACREDITACION DE LA COMUR Resolucion de la COMUR Carta para la regulacion del predo. Comparencia de testigos.
187	RUBEN HERNANDEZ RIVALCAYA	N	7	Levantamiento del predo: Pago a hacienda Impuesto predial 1 111 57 Copas de ordenal Acta de matrimonio. Contrato de compra-venta. Dictamen de acreditacion de la COMUR Carta para la regulacion del predo. Comparencia de testigos. Comparencia de cobdantes.
188	ANDRES HERNANDEZ OLIVARES	N	8	Levantamiento del predo: Pago a hacienda Escritacion 11 744 80 Transmisiones patrimoniales 1 579 60. Acta de matrimonio. Contrato de compra-venta. Copas de ordenal. Dictamen de acreditacion de la COMUR Resolucion de la COMUR Acreditacion catatras.
189		N	9	
190	ANDRES HERNANDEZ OLIVARES	N	10	Levantamiento del predo: Pago a hacienda Escritacion 12 655 36 Transmisiones patrimoniales 3 413 84 Acta de matrimonio. Copas de ordenal. Dictamen de acreditacion de la COMUR Resolucion de la COMUR Carta para la regulacion del predo. Acta de matrimonio. Comparencia de testigos.
191	FRANCISCO CARDONA CERVAANTES	N	11	Levantamiento del predo: NO HAY COPIA DE RECIBOS DE PAGOS. Dictamen de acreditacion de la COMUR Resolucion de la COMUR Acreditacion catatras. Copas de ordenal. Carta para la regulacion del predo. Comparencia de testigos.
192		N	12	
193		N	13	
194	GABRIEL PEREZ ACEVEZ	N	14	Levantamiento del predo: NO HAY COPIA DE RECIBOS DE PAGOS. Dictamen de acreditacion de la COMUR Resolucion de la COMUR Copas de ordenal. Carta para la regulacion del predo. Acta de matrimonio. Comparencia de testigos.
195		N	15	
MANZANA N				
196	DANIEL HERNANDEZ DAVALOS	N	1	Levantamiento del predo: Pago a hacienda Escritacion 11 812 64 Transmisiones patrimoniales 3 561 48 Copas de ordenal. Contrato de compra-venta. FALTA DICTAMEN DE ACREDITACION DE LA COMUR Resolucion de la COMUR Acta de matrimonio. Carta para la regulacion del predo. Comparencia de testigos.
197	DANIEL HERNANDEZ DAVALOS	N	2	Levantamiento del predo: Pago a hacienda Escritacion 11 981 24 Transmisiones patrimoniales 3 561 48 EL MASIMO PAGO QUE QUE EL PRECIO L MINUCOS de ordenal. Contrato de compra-venta (MASIMO TERMINO QUE L MIN) Dictamen de acreditacion de la COMUR Resolucion de la COMUR Acta de matrimonio.
198	MAURICIO HERNANDEZ HERNANDEZ	N	3	Levantamiento del predo: NO HAY COPIA DE RECIBOS DE PAGOS ECHOS A HACIENDA. Dictamen de acreditacion de la COMUR Resolucion de la COMUR Copas de ordenal. Carta para la regulacion del predo. Comparencia de testigos. Comparencia de cobdantes.
199	PABLO HERNANDEZ OROZCO	N	4	Levantamiento del predo: Pago a hacienda Escritacion 4 831 32 Transmisiones patrimoniales 1 207 88 Dictamen de acreditacion de la COMUR Resolucion de la COMUR Acta de matrimonio. Carta para la regulacion del predo. Comparencia de testigos. Copas de ordenal.
200	MANUEL VEGA ESTRADA	N	5	Levantamiento del predo: Pago a hacienda Escritacion 3 050 08 Transmisiones patrimoniales 722 52 Copas de ordenal. Acta de matrimonio. Contrato de compra-venta. Dictamen de acreditacion de la COMUR Resolucion de la COMUR Acreditacion catatras. Carta para la regulacion del predo. Comparencia de testigos. Comparencia de cobdantes.
201	MIGUEL NUÑO HERNANDEZ	N	6	Levantamiento del predo: Pago a hacienda Impuesto predial 250 32 Contrato de compra-venta. Dictamen de acreditacion de la COMUR Carta para la regulacion del predo. Copas de ordenal. Comparencia de testigos. Comparencia de cobdantes. No. Tel 331606449

243	BENJAMIN OLVARES MERCADO	P	3	Levartamento del predio Pagos a hacienda Escrituración 4 073 12 Transmision patrimonial 1 018 28 Impuesto predial (2 pagos) 138 96 - 758 48 Copia de credencial Contrato de compra-venta Dictamen de acreditacion de la COMUR Resolucion de la COMUR Carta para la regularizacion del predio Comparsencia de testigos
242		P	2	
241	APOLONIO OROZCO OLVARES	P	1	Levartamento del predio Pagos a hacienda Escrituración 9 799 04 Transmision patrimonial 2 449 76 Copia de credencial Dictamen de acreditacion de la COMUR Resolucion de la COMUR Carta para la regularizacion del predio Comparsencia de testigos
MANZANA P				
240		O	25	
239	GABRIEL HERNANDEZ OLVARES	O	24	EN EXPEDIENTE POR CONVENIO DE DONACION DE LA CALLE 5 DE MAYO
238	ARCELIA HERNANDEZ OLVARES	O	23	EN EXPEDIENTE POR CONVENIO DE DONACION DE LA CALLE 5 DE MAYO
237	J CRUZ HERNANDEZ OLVARES	O	22	EN EXPEDIENTE POR CONVENIO DE DONACION DE LA CALLE 5 DE MAYO
236	FRANCISCO JAVIER HERNANDEZ OLVARES	O	21	EN EXPEDIENTE POR CONVENIO DE DONACION DE LA CALLE 5 DE MAYO
235	FRANCISCO JAVIER HERNANDEZ OLVARES	O	20	EN EXPEDIENTE POR CONVENIO DE DONACION DE LA CALLE 5 DE MAYO
234	FRANCISCO JAVIER HERNANDEZ OLVARES	O	19	EN EXPEDIENTE POR CONVENIO DE DONACION DE LA CALLE 5 DE MAYO
233	MARIA RAMONA OLVARES DIAZ	O	18	EN EXPEDIENTE POR CONVENIO DE DONACION DE LA CALLE 5 DE MAYO
232	FRANCISCO JAVIER HERNANDEZ OLVARES	O	17	EN EXPEDIENTE POR CONVENIO DE DONACION DE LA CALLE 5 DE MAYO
231	FRANCISCO JAVIER GARCIA MARQUEZ	O	16	EN EXPEDIENTE POR CONVENIO DE DONACION DE LA CALLE 5 DE MAYO
230	MARIA RAMONA OLVARES DIAZ	O	15	EN EXPEDIENTE POR CONVENIO DE DONACION DE LA CALLE 5 DE MAYO
229	MARIA RAMONA OLVARES DIAZ	O	14	EN EXPEDIENTE POR CONVENIO DE DONACION DE LA CALLE 5 DE MAYO
228	MARIA RAMONA OLVARES DIAZ	O	13	EN EXPEDIENTE POR CONVENIO DE DONACION DE LA CALLE 5 DE MAYO
227	MARIA RAMONA OLVARES DIAZ	O	12	EN EXPEDIENTE POR CONVENIO DE DONACION DE LA CALLE 5 DE MAYO
226	MARIA RAMONA OLVARES DIAZ	O	11	EN EXPEDIENTE POR CONVENIO DE DONACION DE LA CALLE 5 DE MAYO
225	DAVID LANDEROS LIMON	O	10	Levartamento del predio Pago a hacienda Escrituración 3 200 00 Transmision patrimonial 800 Impuesto predial 646 75 Dictamen de acreditacion de la COMUR Carta para la regularizacion del predio Comparsencia de testigos
224	AURORA MARQUEZ PEREZ	O	9	Levartamento del predio Pago a hacienda Escrituración 2 344 04 Transmisiones patrimonial 566 16 Impuesto predial 572 17 Copia de credencial Dictamen de acreditacion de la COMUR Resolucion de la COMUR Carta para la regularizacion del predio Copia de credencial Comparsencia de testigos
223	MARTIN HERNANDEZ MOLINA	O	8	Levartamento del predio Pago a hacienda Escrituración 1 271 52 Transmisiones patrimonial 473 88 Acta de matrimonio Copia de credencial Acta de matrimonio Dictamen de acreditacion de la COMUR Resolucion de la COMUR Carta para la regularizacion del predio Copia de credencial Comparsencia de testigos

Handwritten signatures and scribbles in blue ink on the left side of the page, including a large signature at the top and several smaller ones below.

244	GABRIEL PEREZ ACEVEZ	P	4	Comprobancia de testigo	Levantamiento del predo. NO HAY COPIA DE RECIVOS DE PAGOS HECHOS A HACIENDA DICTAMEN DE RESOLUCION DE COMUR. Resolución de la COMUR. Carta para la registración del predo. Acta de matrimonio
245	SELENE SOCORRO GARCIA MARQUEZ	P	5	Copa de credencial	Levantamiento del predo. Pagos a hacienda Escrituración 1 59 57 Transmisión patrimonial 289 88 DICTAMEN DE RESOLUCION DE COMUR. Resolución de la COMUR. Carta para la registración del predo. Comprobancia de testigos. Copa de credencial
246		P	6		
MANZANA Q					
247		Q	1		Levantamiento del predo. Pago a hacienda Escrituración 2 517 12 Transmisión patrimonial 629 28 Impuesto predial 198 60 Contrato de compra-venta. DICTAMEN DE RESOLUCION DE LA COMUR. Resolución de la COMUR. Carta para la registración del predo. Acta de matrimonio. Comprobancia de testigos
248	JOSE LUIS DIAZ MEDINA	Q	2		Levantamiento del predo. Pago a hacienda Escrituración 1 225 12 Transmisión patrimonial 305 28 Impuesto predial 167 34 Copa de credencial. Contrato de compra-venta. DICTAMEN DE RESOLUCION DE LA COMUR. Resolución de la COMUR. Carta para la registración del predo. Acta de matrimonio. Comprobancia de testigos
249	MANUEL MARQUEZ GARCIA	Q	3		Levantamiento del predo. Pago a hacienda Escrituración 1 225 12 Transmisión patrimonial 305 28 Impuesto predial 167 34 Copa de credencial. Contrato de compra-venta. DICTAMEN DE RESOLUCION DE LA COMUR. Resolución de la COMUR. Carta para la registración del predo. Acta de matrimonio. Comprobancia de testigos. Antecedentes catastrales
250		Q	4		
251		Q	5		
252		Q	6		
253		Q	8		
254		Q	9		
255		Q	10		
256	EN LITICIO	Q	11		Levantamiento del predo. Pago a hacienda Escrituración 4 743 84 Transmisión patrimonial 1 185 95 DICTAMEN DE RESOLUCION DE LA COMUR. Resolución de la COMUR. Carta para la registración del predo. Copa de credencial. Comprobancia de testigos. Antecedentes catastrales
257	EN LITICIO	Q	12		Levantamiento del predo. Pago a hacienda Escrituración 1 3 467 40 Transmisión patrimonial 3 365 60 DICTAMEN DE RESOLUCION DE LA COMUR. Resolución de la COMUR. Carta para la registración del predo. Copa de credencial. Comprobancia de testigo
258	ESTHER OLIVARES HERNANDEZ	Q	13		Levantamiento del predo. Pago a hacienda Escrituración 2 251 36 Transmisión patrimonial 637 84 Contrato de compra-venta. Acta de matrimonio. Copa de credencial. Pago de CFE. DICTAMEN DE RESOLUCION DE LA COMUR. Resolución de la COMUR. Carta para la registración del predo. Acta de defunción del conyuge. Comprobancia del testigo. Antecedentes catastrales
259	PABLO HERNANDEZ OLIVAREZ	Q	14		Levantamiento del predo. Pago a hacienda Escrituración 8 358 40 Transmisión patrimonial 2 089 60. Copa de credencial. DICTAMEN DE RESOLUCION DE LA COMUR. Resolución de la COMUR. Carta para la registración del predo. Acta de matrimonio. Comprobancia de testigos
260	MARTIN RENTERIA OLIVARES	Q	15		Levantamiento del predo. Pago a hacienda Escrituración 2 088 84 Transmisión patrimonial 672 20. Copa de credencial. DICTAMEN DE RESOLUCION DE LA COMUR. Resolución de la COMUR. Resolución de la COMUR. Carta para la registración del predo. Acta de matrimonio. Acta de matrimonio. Comprobancia de testigos. Antecedentes catastrales
MANZANA R					
261		R	1		
262	JOSE LUIS RENTERIA OLIVARES	R	2		Levantamiento del predo. Pago a hacienda Escrituración 4 821 12 Transmisión patrimonial 1 205 28 DICTAMEN DE RESOLUCION DE LA COMUR. Resolución de la COMUR. Carta para la registración del predo. Copa de pasaporte. Comprobancia de testigo
263	J JESUS MERCADO ALMURAZ	R	3		Levantamiento del predo. NO HAY COPIA DE RECIVOS DE PAGOS HECHOS A HACIENDA. Contrato de compra-venta. DICTAMEN DE RESOLUCION DE LA COMUR. Resolución de la COMUR. Carta para la registración del predo. Copa de credencial. Acta de matrimonio. Comprobancia de testigos. Antecedentes catastrales

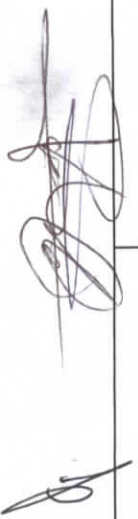
264	DAVID HERNANDEZ OLIVAREZ	R	4	Levantamiento del predo. Pago a hacienda Escritura 5 207 36 Transmisiones patrimoniales 1 301 84 Dictamen de acredacion de la COMUR. Carta para la regulacion del predo. Copia de la credencial. Acta de matrimonio. Comparencia de testigos. Antecedentes catastrales.
265	J. JESUS HECTOR HERNANDEZ OLIVARES	R	5	Levantamiento del predo. NO HAY COPIA DE RECIBOS DE PAGOS HECHOS A HACIENDA. Dictamen de acredacion de la COMUR. Carta para la regulacion del predo. Copia de credencial. Comparencia de testigos
266	JOSEFINA HERNANDEZ GONZALEZ	R	6	Levantamiento del predo. Pagos a hacienda Escritura 2 103 04 Transmisiones patrimoniales 525 76 Contrato de compra-venta. Dictamen de acredacion de la COMUR. Resolución de la COMUR. Carta para la regulacion del predo. Comparencia de testigos. Antecedentes catastrales. Acta de matrimonio
267		R	7	
268	MARY LUZ HERNANDEZ CASTELLANOS	R	8	Levantamiento del predo. Pago a hacienda Escritura 3 839 04 Transmisiones patrimoniales 958 76 Dictamen de acredacion de la COMUR. Resolución de la COMUR. Carta para la regulacion del predo. Comparencia de testigos. Antecedentes catastrales
269	SILVIANO ALCALA PEREZ	R	9	Levantamiento del predo. Pago a hacienda Escritura 6 608 96 Transmisiones patrimoniales 1 667 24 Dictamen de acredacion de la COMUR. Resolución de la COMUR. Carta para la regulacion del predo. Comparencia de testigos
270	ALEJANDRO HERNANDEZ OLIVAREZ	R	10	Levantamiento del predo. Pagos a hacienda Escritura 3 357 76 Transmisiones patrimoniales 830 44 Dictamen de acredacion de la COMUR. Resolución de la COMUR. Acta de matrimonio. Carta para la regulacion del predo. Comparencia de testigos. Antecedentes catastrales
271	CARLOTA MERCADO MARTINEZ	R	11	Levantamiento del predo. Pago a hacienda Escritura 1 311 36 Transmisiones patrimoniales 332 84 Impuesto predial (4 pagos) 96 - 195 86 - 169 92 - 169 92 Contrato de compra-venta. Resolución de la COMUR. Copia de credencial. Antecedentes catastrales. Carta para la regulacion del predo. Comparencia de testigos. Comparencia de colindante
272		R	12	
273	DAVID HERNANDEZ RUVALCABA	R	13	Levantamiento de predo. Copia de credencial. Contrato de compra-venta. Dictamen de acredacion de la COMUR. Resolución de la COMUR. FALTA DICTAMEN DE ACREDITACION DE LA COMUR. Carta para la regulacion del predo. Acta de matrimonio. Comparencia de testigos
274	SALVADOR HERNANDEZ OLIVARES	R	14	Levantamiento del predo. Pago a hacienda Escritura 12 402 72 Transmisiones patrimoniales 3 100 69 Copia de credencial. Dictamen de acredacion de la COMUR. Resolución de la COMUR. Carta para la regulacion del predo. Acta de matrimonio. Comparencia de testigos
275	DAVID HERNANDEZ RUVALCABA	R	15	Levantamiento del predo. Pago a hacienda Escritura 4 484 16 Transmisiones patrimoniales 722 94 Copia de credencial. Contrato de compra-venta. Dictamen de acredacion de la COMUR. Resolución de la COMUR. Carta para la regulacion del predo. Comparencia de testigos. Antecedentes catastrales
276	JOSE LUIS RENTERIA OLIVARES	R	16	Levantamiento del predo. Pago a hacienda Escritura 3 210 08 Transmisiones patrimoniales 800 00 Contrato de compra-venta. Dictamen de acredacion de la COMUR. Resolución de la COMUR. Carta para la regulacion del predo. Acta de matrimonio. Comparencia de testigos. Antecedentes catastrales
277	LUIS ARANA DIAZ	R	17	Levantamiento del predo. Pago a hacienda Escritura 7 513 44 Transmisiones patrimoniales 1 878 36 Dictamen de acredacion de la COMUR. Resolución de la COMUR. Carta para la regulacion del predo. Comparencia de testigos
278	CRISPIN ALVARADO RAMIREZ	R	18	Levantamiento del predo. Pago a hacienda Escritura 3 322 56 Transmisiones patrimoniales 830 64 Copia de credencial. Dictamen de acredacion de la COMUR. Resolución de la COMUR. Carta para la regulacion del predo. Acta de matrimonio. Comparencia de testigos
279	J. SANTOS RUIZ MORA	R	19	Levantamiento del predo. Pago a hacienda Escritura 3 539 36 Transmisiones patrimoniales 1 000 00 IEL. PAGO ES ECHO EN CONCEPTO POR NO LBI. NO HAY ACTAS EXPEDIDAS POR LA COMUR. Acta de matrimonio. Copia de credencial. Carta para la regulacion del predo. Comparencia de testigos
280	BRAUNO RODRIGUEZ INIGUEZ	R	20	Levantamiento del predo. Pagos a hacienda Escritura 7 237 20 Transmisiones patrimoniales 1 809 32 Copia de credencial. Dictamen de acredacion de la COMUR. Resolución de la COMUR. Carta para la regulacion del predo. Comparencia de testigos. Acta de matrimonio
MANZANAS				
281	MARIA DEL CARMEN CASTELLANOS CONTRERAS	S	1	Levantamiento del predo. FALTA FIRMAS DE COLINDANTES Y SUS IDENTIFICACIONES. Pago a hacienda COMUR. Carta para la regulacion del predo. Copia de credencial. Contrato de compra-venta. Dictamen de acredacion de la COMUR. Resolución de la
282		S	2	
283	BRAUNO RODRIGUEZ INIGUEZ	S	3	Levantamiento del predo. Pago a hacienda Escritura 15 246 56 Transmisiones patrimoniales 3 811 64 Copia de credencial. Dictamen de acredacion de la COMUR. Resolución de la COMUR. Carta para la regulacion del predo. Comparencia de testigos. Acta de matrimonio
284	BRAUNO RODRIGUEZ INIGUEZ	S	4	Levantamiento del predo. NO ANEXADO COPIAS DE CREDENCIAL DE COLINDANTES. Pago a hacienda Escritura 15 244 16 Transmisiones patrimoniales 3 811 04 Copia de credencial. Dictamen de acredacion de la COMUR. Resolución de la COMUR. Carta para la regulacion del predo. Comparencia de testigos. Acta de matrimonio

286	SALVADOR HERNANDEZ OLIVARES	S	5	Contrato de casamiento. Acta de nacimiento. Copia de credencial
285	MARIA DE JESUS DIAZ MEDINA	S	6	Levantamiento del pedo: NO HAY COPIA DE RECIBO DE PAGOS HECHOS A HACIENDA. Dictamen de acreditacion de la COMUR. Carta para la regularizacion del pedo. Copia de credencial. Arrecorres catastrales
287	J JESUS RAMIREZ LOPEZ	S	7	Levantamiento del pedo: NO HAY COPIA DE RECIBO DE PAGOS HECHOS A HACIENDA. Contrato de compra-venta. Copia de credencial. Dictamen de acreditacion de la COMUR. Carta para la regularizacion del pedo. Acta de matrimonio. Comparencia de colindante. Arrecorres catastrales
288	MA. ELENA ISIDRO LARA	S	8	Levantamiento del pedo: Pago a hacienda. Derechos de adquisicion. 1.518.08 Transmision patrimonial. 879.52 Contrato de compra-venta. Dictamen de acreditacion de la COMUR. Resolucion de la COMUR. Carta para la regularizacion del pedo. Copia de credencial. Comparencia de tesgo
289	MA. GUADALUPE RUIZ CARBAJAL	S	9	Levantamiento del pedo: NO HAY COPIA DE RECIBOS DE PAGOS HECHOS A HACIENDA. Dictamen de acreditacion de la COMUR. Resolucion de la COMUR. Carta para la regularizacion del pedo. Copia de credencial. Acta de matrimonio. Comparencia de tesgo
290		S	10	
291		S	11	
292		S	12	
MANZANA T				
293	MARIA ISABEL OLIVAREZ JAUREGUI	T	1	Levantamiento del pedo: Dictamen de acreditacion de la COMUR. Resolucion de la COMUR. Carta para la regularizacion del pedo. Copia de pasaporte. Comparencia de tesgo. Arrecorres catastrales
294		T	2	
295		T	3	
296		T	4	
MANZANA U				
297	J CRUZ HERNANDEZ OLIVARES	U	1	EN EXPEDIENTE POR CONVENIO DE DONACION DE LA CALLE 5 DE MAYO
298	J CRUZ HERNANDEZ OLIVARES	U	2	EN EXPEDIENTE POR CONVENIO DE DONACION DE LA CALLE 5 DE MAYO
299	J CRUZ HERNANDEZ OLIVARES	U	3	EN EXPEDIENTE POR CONVENIO DE DONACION DE LA CALLE 5 DE MAYO
MANZANA Z				
300	RODOLFO ARELLANO PEREZ	Z	1	Levantamiento del pedo: Pago a hacienda. Escritacion. 1.255.52 Transmision patrimonial. 813.88. Copia de credencial. Dictamen de acreditacion de la COMUR. Resolucion de la COMUR. Acta de matrimonio. Carta para la regularizacion del pedo. Comparencia de tesgo. Comparencia de colindante

MUNICIPIO DE ZAPOTLANEJO, JALISCO
DOCUMENTOS DIVERSOS

AL ____ DE _____ DE 2015

No. (1)	Documentación o Expediente (2)	Dirección o Departamento (3)	Forma de entrega (4)	Folios (5)	Observaciones (6)
1	LLAVES	PLANEACION Y DESARROLLO URBANO	FISICA		1. LLAVES DE LOS TRES VEHICULOS ASIGNADOS; PUERTA PRINCIPAL DE LA DIRECCION; OFICINA PRIVADA DEL DIRECTOR; ACCESO INTERIOR A LA OFICINA DE DESARROLLO URBANO; OFICINA DE LA JEFATURA DE DESARROLLO URBANO (PASILLO); ARCHIVERO EXPEDIENTES DE FRACCIONAMIENTOS; BANO DE LA OFICINA; CANDADOS DE LOCKER DE LA OFICINA DESARROLLO URBANO.
2	OFICIOS ENVIADOS 2015	PLANEACION Y DESARROLLO URBANO	FISICA Y DIGITAL	DEL 001 AL 503	SE ENCUENTRAN EN FORMA FISICA Y DIGITAL
3	OFICIOS RECIBIDOS 2015	PLANEACION Y DESARROLLO URBANO	FISICA Y CON NUMERO CONSECUTIVO EN DIGITAL	DEL 001 AL 249	SE ENCUENTRAN EN FORMA FISICA Y DIGITAL
4	OFICIOS ENVIADOS 2014	PLANEACION Y DESARROLLO URBANO	FISICA Y CON NUMERO CONSECUTIVO EN DIGITAL	DEL 001 AL 626	SE ENCUENTRAN EN FORMA FISICA
5	OFICIOS RECIBIDOS 2014	PLANEACION Y DESARROLLO URBANO	FISICA Y CON NUMERO CONSECUTIVO EN DIGITAL	DEL 001 AL 434	SE ENCUENTRAN EN FORMA FISICA
6	OFICIOS ENVIADOS 2013	PLANEACION Y DESARROLLO URBANO	FISICA Y DIGITAL	DEL 001 AL 649	SE ENCUENTRAN EN FORMA FISICA
7	OFICIOS RECIBIDOS 2013	PLANEACION Y DESARROLLO URBANO	FISICA	DE EL 03 DE ENERO AL 18 A DE DICIEMBRE	SE ENCUENTRAN EN FORMA FISICA
8	OFICIOS ENVIADOS 2012	PLANEACION Y DESARROLLO URBANO	FISICA Y DIGITAL	DEL 001 AL 739	SE ENCUENTRAN EN FORMA FISICA




9	OFICIOS RECIBIDOS 2012	PLANEACION Y DESARROLLO URBANO	FISICA	DEL 02 DE ENERO AL 14 DE DICIEMBRE	SE ENCUENTRAN EN FORMA FISICA
10	OFICIOS ENVIADOS 2011	PLANEACION Y DESARROLLO URBANO	FISICA Y DIGITAL	DEL 001 AL 674	SE ENCUENTRAN EN FORMA FISICA
11	OFICIOS RECIBIDOS 2011	PLANEACION Y DESARROLLO URBANO	FISICA	DEL 03 DE ENERO AL 16 DE DICIEMBRE	SE ENCUENTRAN EN FORMA FISICA
12	OFICIOS ENVIADOS 2010	PLANEACION Y DESARROLLO URBANO	FISICA Y DIGITAL	DEL 001 AL 501	SE ENCUENTRAN EN FORMA FISICA
13	OFICIOS RECIBIDOS 2010	PLANEACION Y DESARROLLO URBANO	FISICA	04 DE ENERO AL 21 DE DICIEMBRE	SE ENCUENTRAN EN FORMA FISICA
14	CAMIONETA	PLANEACION Y DESARROLLO URBANO	FISICA	FORD, COLOR BLANCO, PLANCAS JD-56- 690	SE ENCUENTRAN EN RESGUARDO DE LA ARQUITECTA BLANCA ESTHER GARCIA RAMIREZ
15	CAMIONETA	PLANEACION Y DESARROLLO URBANO	FISICA	CHEROKEE, COLOR BLANCA , MODELO 98.	SE ENCUENTRAN EN RESGUARDO DE EL TOPOGRAFO J. GUADALUPE RAMIREZ ARTEAGA
16	CAMIONETA	PLANEACION Y DESARROLLO URBANO	FISICA	FORD, COLOR BLANCO, PLANCAS JG-68- 639	SE ENCUENTRA EN RESGUARDO DE EL INSPECTOR ABEL VILLALOBOS ALVAREZ. SE INFORMA QUE LA CAMIONETA FUE PRESTADA A LOS SERVICIOS MEDICOS MUNICIPALES Y ELLOS AL DEVOLVERLA A ESTA DEPENDENCIA LA REGRESARON EN MALAS CONDICIONES (SE APAGA)

17	CELULAR	PLANEACION Y DESARROLLO URBANO	FISICA		SE ENCUENTRAN EN RESGUARDO DE LA C. ARISDELSI FERNANDA GUTIERREZ GONZALEZ
18	CELULAR	PLANEACION Y DESARROLLO URBANO	FISICA		SE ENCUENTRAN EN RESGUARDO DE EL TOPOGRAFO J. GUADALUPE RAMIREZ ARTEAGA
19	CLAVE DE ACCESO	PLANEACION Y DESARROLLO URBANO			1.- MARCAR 49 2.- MARCAR LA CLAVE (1014) 3.- MARCAR # 4.- MARCAR N° 9 Y TOMAR LA LINEA
20	LICENCIAS DE CONSTRUCCION EMITIDAS	PLANEACION Y DESARROLLO URBANO	FISICA Y DIGITAL	DE LOS AÑOS 2012 AL 2015	SE ENCUENTRAN EN RESGUARDO DE ESTA DIRECCION EN LOS ARCHIVEROS
21	SUBDIVISIONES EMITIDAS	PLANEACION Y DESARROLLO URBANO	FISICA Y DIGITAL	DE LOS AÑOS 2014 Y 2015	SE ENCUENTRAN EN RESGUARDO DE ESTA DIRECCION EN LOS ARCHIVEROS
22	DICTAMEN DE TRAZOS, USOS Y DESTINOS ESPECIFICOS PARA SUBDIVISION	PLANEACION Y DESARROLLO URBANO	FISICA Y DIGITAL	DE LOS AÑOS 2014 Y 2015	SE ENCUENTRAN EN RESGUARDO DE ESTA DIRECCION EN LOS ARCHIVEROS
23	DICTAMEN DE USO DE SUELO	PLANEACION Y DESARROLLO URBANO	FISICA Y DIGITAL	DE LOS AÑOS 2014 Y 2015	SE ENCUENTRAN EN RESGUARDO DE ESTA DIRECCION EN LOS ARCHIVEROS
24	DICTAMEN DE TRAZOS, USOS Y DESTINOS ESPECIFICOS PARA BANCO DE MATERIAL	PLANEACION Y DESARROLLO URBANO	FISICA Y DIGITAL	DE LOS AÑOS 2014 Y 2015	SE ENCUENTRAN EN RESGUARDO DE ESTA DIRECCION EN LOS ARCHIVEROS





25	DICTAMEN DE TRAZOS, USOS Y DESTINOS ESPECIFICOS PARA CONSTRUCCION	PLANEACION Y DESARROLLO URBANO	FISICA Y DIGITAL	DE LOS AÑOS 2014 Y 2015	SE ENCUENTRAN EN RESGUARDO DE ESTA DIRECCION EN LOS ARCHIVEROS
26	LICENCIAS DE URBANIZACION	PLANEACION Y DESARROLLO URBANO	FISICA Y DIGITAL	6 LICENCIAS DE URBANIZACION	1er. LOMAS DE SAN MARTIN ETAPA 2, 2do. RESIDENCIAL DEL PARQUE ETAPA 5, 3ra. LA LAJA, 4ta. SANTA FE, 5ta. SAN PEDRO ETAPA 2, 6ta. SAN PEDRO ETAPA 3
27	ARCHIVOS DE NOMENCLATURA	PLANEACION Y DESARROLLO URBANO	FISICA		SE ENTREGA LEVANTAMIENTOS HECHOS A MANO DE LAS CALLES DEL MUNICIPIO
28	FRACCIONAMIENTOS (EN LOTIFICACION)	PLANEACION Y DESARROLLO URBANO	FISICA		MONTE CALVARIO, COLONIA MORELOS, CONSTITUCION, EL ALICIA, SALVADOR RUIZ, LA CEJA, EL PLAN, EL AGUACATE, BALCONES DE HUIZQUILCO, CALLE AURELIO ACEVES, EL GIGANTE, EL PARASO, DR. RAFAEL RUIZ, EL PLAN, LA ALICIA, EL TRAPICHE, MORELOS, INDUSTRIA Y FRAGUA, LA CANTERA, LA CUCHARA, LA CUCHILLA, LA LAJA
29	LIBROS DE OFICIOS	PLANEACION Y DESARROLLO URBANO	FISICA		LIBRO NEGRO TAMAÑO OFICIO 1998-2006, LIBRO NEGRO TAMAÑO OFICIO 2007-2014, LIBRO ROJO FLORETE RAYADO 2009-2012, LIBRO AZUL TAMAÑO OFICIO 2014-2015.
30	REGISTRO DE PERSONAS EN VENTANILA DE DESARROLLO URBANO	PLANEACION Y DESARROLLO URBANO	FISICA		LIBRO ROJO TAMAÑO OFICIO 2010-2011.
31	SUBDIVISIONES OBRAS PUBLICAS Y DESARROLLO URBANO	PLANEACION Y DESARROLLO URBANO	FISICA		LIBRO AMARILLO TAMAÑO OFICIO 2002-2009
32	FRACCIONAMIENTOS	PLANEACION Y DESARROLLO URBANO	FISICA TODOS LOS EXPEDIENTES DE FRACCIONAMIENTOS SE ENCUENTRAN ARCHIVADOS EN LEFORD Y BAJO LLAVE		ARBOLEDAS, BUGAMBILIAS, CAMINO REAL, CENTRO DE SERVICIOS, DEL BOSQUE, EL AGUACATE, EL ROSARIO, EL SALTO DE LAS PEÑAS, GRUPO DE LOS 100, GRANJAS PROVIDENCIA, HACIENDA, EL ROSARIO, HACIENDA MALDONADO, JARDINES DE LA CANTERA, JARDINES DE MORELOS, LA BARBANCA, LA HIGUERA, LAS AMERICAS, LA GUIDALUPANA, LAS CANTERAS, LAS PALMAS, LOMA BONITA, LOMA LA CALVA, LOMAS DEL SUR, RESIDENCIAL DEL PARQUE, LOMAS DE SAN JUAN, LOMAS DE SAN MARTIN, LOMAS DEL VALLE, LOS FRESCOS, LOS LAURELES, LOS PINOS, OYAMEL, PALMA REAL, PARQUE ACUENTICO LAS PALMAS, PARQUE FUNERAL, PARQUE INDUSTRIAL, PUERTA DEL SOL, PUERTO LOGISTICO DE ABASTOS, RINCONADA SAN JOSE, SAN AGUSTIN, SAN FRANCISCO, SAN JAVIER, SAN JOSE DEL RIO, SAN MARTIN, SAN MIGUEL, SAN PEDRO, SAN RAFAEL, TABACCHINES, TERBANDIA, UNIVERSIDAD, VISTAS LAS CUMBRES, VALLE DE SANTIAGO I, VALLE DE SANTIAGO II, VISTAS DE ZAROTLANERO, VISTA REAL

MUNICIPIO DE ZAPOTLANEJO, JALISCO

DOCUMENTOS DIVERSOS

AL ____ DE _____ DE 2015

No. (1)	Documentación o Expediente (2)	Dirección o Departamento (3)	Forma de entrega (4)	Folios (5)	Observaciones (6)
33	FRACCIONAMIENTO "ARBOLEDAS"	PLANEACION Y DESARROLLO URBANO	FISICA		1. 1 CD conteniendo el Plan Parcial de Urb 2. Plan Parcial de Urbanización "Arboledas" 3. 19 Planos de contenido desconocido 4. Documentos Varios de contenido desconocido *Todo lo anterior contenido en 1 Carpeta Panorámica. ** El contenido específico del expediente se desconoce por la razón de que no se le dio continuidad al mismo, por lo tanto no se reviso.
34	FRACCIONAMIENTO "BELLAVISTA"	PLANEACION Y DESARROLLO URBANO	FISICA		1. 23 Planos de contenido desconocido 2. Documentos Varios de contenido desconocido *Todo lo anterior contenido en 1 Carpeta Tamaño Oficio. ** El contenido específico del expediente se desconoce por la razón de que no se le dio continuidad al mismo, por lo tanto no se reviso.
35	FRACCIONAMIENTO "BUGAMBILIAS"	PLANEACION Y DESARROLLO URBANO	FISICA Y EN DIGITAL (EXPEDIENTE ESCANEADO COMPLETO)	CHECKLIST	1. 1 CD que contiene el Regimen de condominio para los Cotos 2 y 3 2. 1 CD que contiene el Plan Parcial de Urbanización "Bugambillas" 3. 1 CD que Contiene el Regimen de Condominio del Coto 2 4. 1 CD que contiene el Proyecto Definitivo de Urbanización (Cotos 2, 3 y 4) 5. 1 DVD que contiene el expediente completo Digitalizado 6. Plan Parcial de Urbanización "Bugambillas" 7. Expediente Técnico - Administrativo que consta de 1,927 Páginas (Incluyendo Planos y Plan Parcial). 8. 50 Planos correspondientes al Proyecto Definitivo de Urbanización * Todo lo anterior en 4 Carpetas Panorámicas. ** El contenido específico del expediente se describe en el documento anexo.
36	FRACCIONAMIENTO "CAMINO REAL"	PLANEACION Y DESARROLLO URBANO	FISICA Y EN DIGITAL (EXPEDIENTE ESCANEADO COMPLETO)	CHECKLIST	1. 1 CD que contiene el Plan Parcial de Urbanización "Camino Real" 2. 1 CD que contiene el Polígono por Etapas 3. 1 CD que contiene el Estudio de Mecánica de Suelos 4. 1 DVD que contiene el expediente completo Digitalizado 6. Plan Parcial de Urbanización "Camino Real" 7. Expediente Técnico - Administrativo que consta de 626 Páginas (Incluyendo Planos y Plan Parcial). 8. 74 Planos correspondientes al Proyecto Definitivo de Urbanización * Todo lo anterior en 1 Carpeta Panorámica y 2 Leffort. ** El contenido específico del expediente se describe en el documento anexo.

37	FRACCIONAMIENTO "CENTRO DE SERVICIOS"	PLANEACION Y DESARROLLO URBANO	FISICA		<p>1. Plan Parcial de Urbanizacion "Centro de Servicios"</p> <p>2. 8 Planos de contenido desconocido</p> <p>3. Documentos Varios de contenido desconocido</p> <p>*Todo lo anterior contenido en 1 Carpeta Panorámica.</p> <p>** El contenido específico del expediente se desconoce por la razón de que no se le dio continuidad al mismo, por lo tanto no se revisó.</p>
38	FRACCIONAMIENTO "DEL BOSQUE"	PLANEACION Y DESARROLLO URBANO	FISICA		<p>1. Plan Parcial de Urbanizacion "Del Bosque"</p> <p>2. 15 Planos Pertenecientes al Proyecto Definitivo de Urbanizacion</p> <p>3. Documentos Varios de contenido desconocido</p> <p>*Todo lo anterior contenido en 1 Carpeta Panorámica</p> <p>** El contenido específico del expediente se desconoce por la razón de que no se le dio continuidad al mismo, por lo tanto no se revisó.</p>
39	FRACCIONAMIENTO "EL AGUACATE"	PLANEACION Y DESARROLLO URBANO	FISICA		<p>1. 1 CD con Plano con coordenadas.</p> <p>2. 1 CD con Planos Varios de Contenido desconocido</p> <p>2. 5 Planos de contenido desconocido</p> <p>3. Documentos Varios de contenido desconocido</p> <p>*Todo lo anterior contenido en 1 Carpeta Panorámica</p> <p>** El contenido específico del expediente se desconoce por la razón de que no se le dio continuidad al mismo, por lo tanto no se revisó.</p>
40	FRACCIONAMIENTO "EL ROSARIO"	PLANEACION Y DESARROLLO URBANO	FISICA	CHECKLIST	<p>1. 1 Plan Parcial para Regularización "El Rosario"</p> <p>2. 29 Planos correspondientes al Proyecto Definitivo de Urbanizacion. (Se ingresaron 27 Planos a Última Hora, por lo que no figuran en el anexo y se desconoce su contenido)</p> <p>3. Documentos Varios.</p> <p>*Todo lo anterior contenido en 2 Carpeta Panorámica</p> <p>** Se desconoce el número de páginas que integran el expediente, pero se describe cada documento en el anexo correspondiente.</p>

41	FRACCIONAMIENTO "EL SALTO DE LAS PEÑAS"	PLANEACION Y DESARROLLO URBANO	FISICA		1. 1 CD que contiene el Plan Parcial de Urbanizacion "El Salto de las Peñas" 2. Plan Parcial de Urbanizacion "El Salto de las Peñas" 3. 38 Planos de contenido desconocido 4. Documentos Varios. *Todo lo anterior contenido en 1 Carpeta Panorámica ** El contenido específico del expediente se desconoce por la razón de que no se le dio continuidad al mismo, por lo tanto no se reviso.
42	FRACCIONAMIENTO "EL TRAPIGHE"	PLANEACION Y DESARROLLO URBANO	FISICA		1. 40 Planos de los que se desconoce su contenido 3. Documentos Varios *Todo lo anterior contenido en 1 Carpeta Panorámica ** El contenido específico del expediente se desconoce por la razón de que no se le dio continuidad al mismo, por lo tanto no se reviso.
43	FRACCIONAMIENTO "GRANJAS PROVIDENCIA"	PLANEACION Y DESARROLLO URBANO	FISICA		1. 13 Planos de contenido desconocido 3. Documentos Varios de contenido desconocido *Todo lo anterior contenido en 1 Carpeta Panorámica ** El contenido específico del expediente se desconoce por la razón de que no se le dio continuidad al mismo, por lo tanto no se reviso.
44	FRACCIONAMIENTO "GRUPO DE LOS 100"	PLANEACION Y DESARROLLO URBANO	FISICA		1. Plan Parcial de Urbanizacion "Grupo de los Cien" 2. 3 Planos de contenido desconocido 3. Documentos varios de contenido desconocido. *Todo lo anterior contenido en 1 Carpeta Panorámica ** El contenido específico del expediente se desconoce por la razón de que no se le dio continuidad al mismo, por lo tanto no se reviso.
45	FRACCIONAMIENTO "HACIENDA EL ROSARIO"	PLANEACION Y DESARROLLO URBANO	FISICA	CHECKLIST	1. Plan Parcial de Urbanizacion "Hacienda El Rosario" 2. 31 Planos correspondientes al Proyecto Definitivo de Urbanizacion 3. Documentos Varios *Todo lo anterior contenido en 3 Carpetas Panorámicas ** Se desconoce el número de páginas que integran el expediente, pero se describe cada documento en el anexo correspondiente.

Handwritten signatures and initials in black and blue ink, including a large signature at the top and several smaller ones below it.

46	FRACCIONAMIENTO "HACIENDA MALDONADO"	PLANEACION Y DESARROLLO URBANO	FISICA	CHECKLIST	<p>1. Plan Parcial de Urbanizacion "Hacienda Maldonado"</p> <p>2. 17 Planos correspondientes al Proyecto Definitivo de Urbanizacion + 13 Planos para la Regularizacion del Predio. (Que no figuran en el documento anexo por haberse ingresado en fecha reciente)</p> <p>3. Documentos Varios</p> <p>*Todo lo anterior contenido en 1 Carpeta Panorámica</p> <p>** Se desconoce el número de páginas que integran el expediente, pero se describe</p>
47	FRACCIONAMIENTO "HUEJOTITAN"	PLANEACION Y DESARROLLO URBANO	FISICA		<p>1. CD Illegible. Se desconoce el Contenido</p> <p>2. 17 Planos de los que se desconoce su contenido</p> <p>3. Documentos Varios</p> <p>*Todo lo anterior contenido en 1 Carpeta Panorámica</p> <p>** El contenido específico del expediente se desconoce por la razón de que no se le dio continuidad al mismo, por lo tanto no se revisó.</p>
48	FRACCIONAMIENTO "JARDINES DE LA CANTERA"	PLANEACION Y DESARROLLO URBANO	FISICA		<p>1. 1 Plano del que se desconoce su contenido</p> <p>2. Documentos Varios</p> <p>*Todo lo anterior contenido en 1 Carpeta Panorámica</p> <p>** El contenido específico del expediente se desconoce por la razón de que no se le dio continuidad al mismo, por lo tanto no se revisó.</p>
49	FRACCIONAMIENTO "JARDINES DE MORELOS"	PLANEACION Y DESARROLLO URBANO	FISICA		<p>1. 4 Planos de los que se desconoce su contenido</p> <p>2. Documentos Varios</p> <p>*Todo lo anterior contenido en 1 Carpeta Panorámica</p> <p>** El contenido específico del expediente se desconoce por la razón de que no se le dio continuidad al mismo, por lo tanto no se revisó.</p>

Handwritten signatures and initials in black and blue ink, located at the bottom of the page.

50	FRACCIONAMIENTO "LA BARRANCA"	PLANEACION Y DESARROLLO URBANO	FISICA		<p>1. 2 Planos de los que se desconoce su contenido</p> <p>2. Documentos Varios</p> <p>*Todo lo anterior contenido en 1 Carpeta Panorámica</p> <p>** El contenido específico del expediente se desconoce por la razón de que no se le dio continuidad al mismo, por lo tanto no se revisó.</p>
51	FRACCIONAMIENTO "LA GUADALUPANA"	PLANEACION Y DESARROLLO URBANO	FISICA Y EN DIGITAL (EXPEDIENTE ESCANEADO COMPLETO)	CHECKLIST	<p>1. 1. CD que contiene la ubicación del fraccionamiento en archivo. kmz</p> <p>2. 1 CD que contiene el Proyecto Definitivo de Urbanización de la Etapa 1</p> <p>3. Plan Parcial de Urbanización "La Guadalupeana"</p> <p>4. 43 Planos correspondientes al Proyecto Definitivo de Urbanización Etapas 1 y 2.</p> <p>5. Expediente Técnico - Administrativo que consta de 478 Páginas (No Incluye Planos de la Etapa 2 por no estar autorizados)(Incluye planimetría Etapa 1 y Plan Parcial)</p> <p>*Todo lo anterior en 2 Leffort</p> <p>** El contenido específico del expediente se describe en el documento anexo.</p>
52	FRACCIONAMIENTO "LA HIGUERA"	PLANEACION Y DESARROLLO URBANO	FISICA		<p>1. 4 Planos de los que se desconoce su contenido</p> <p>2. Documentos Varios</p> <p>*Todo lo anterior contenido en 1 Carpeta Panorámica</p> <p>** El contenido específico del expediente se desconoce por la razón de que no se le dio continuidad al mismo, por lo tanto no se revisó.</p>
53	FRACCIONAMIENTO "LAS AMERICAS"	PLANEACION Y DESARROLLO URBANO	FISICA		<p>1. Plan Parcial de Urbanización "Las Americas"</p> <p>2. 5 Planos de los que se desconoce su contenido.</p> <p>3. Documentos Varios</p> <p>*Todo lo anterior contenido en 1 Carpeta Panorámica</p> <p>** El contenido específico del expediente se desconoce por la razón de que no se le dio continuidad al mismo, por lo tanto no se revisó.</p>






54	FRACCIONAMIENTO "LAS CANTERAS"	PLANEACION Y DESARROLLO URBANO	FISICA		<p>1. 41 Planos de los que se desconoce su contenido.</p> <p>2. Documentos Varios</p> <p>*Todo lo anterior contenido en 2 Carpetas Panoramicas</p> <p>** El contenido específico del expediente se desconoce por la razon de que no se le dio continuidad al mismo, por lo tanto no se reviso.</p>
55	FRACCIONAMIENTO "LAS PALMAS"	PLANEACION Y DESARROLLO URBANO	FISICA		<p>1. Plan Parcial de Urbanizacion "Las Palmas"</p> <p>2. 1 Plano del que se desconoce su contenido</p> <p>3. Documentos Varios</p> <p>*Todo lo anterior contenido en 1 Carpeta Panoramica</p> <p>** El contenido específico del expediente se desconoce por la razon de que no se le dio continuidad al mismo, por lo tanto no se reviso.</p>
56	FRACCIONAMIENTO "LOMA BONITA"	PLANEACION Y DESARROLLO URBANO	FISICA		<p>1. Plan Parcial de Urbanizacion "Loma Bonita"</p> <p>2. 48 Planos de los que se desconoce su contenido</p> <p>3. Documentos Varios</p> <p>*Todo lo anterior contenido en 1 Carpeta Panoramica</p> <p>** El contenido específico del expediente se desconoce por la razon de que no se le dio continuidad al mismo, por lo tanto no se reviso.</p>
57	FRACCIONAMIENTO "LOMA LA CALMA"	PLANEACION Y DESARROLLO URBANO	FISICA		<p>1. Plan Parcial de Urbanizacion "Loma La Calma"</p> <p>2. 3 Planos de los que se desconoce su contenido</p> <p>3. Documentos Varios</p> <p>*Todo lo anterior contenido en 1 Carpeta Panoramica</p> <p>** El contenido específico del expediente se desconoce por la razon de que no se le dio continuidad al mismo, por lo tanto no se reviso.</p>
58	FRACCIONAMIENTO "LOMAS DE SAN JUAN"	PLANEACION Y DESARROLLO URBANO	FISICA	CHECKLIST	<p>1. Plan Parcial de Urbanizacion "Lomas de San Juan"</p> <p>2. 33 Planos de los cuales el contenido se especifica en el documento anexo correspondiente</p> <p>3. Documentos Varios (mismos que se especifican en documento anexo correspondiente)</p> <p>*Todo lo anterior contenido en 1 Carpeta Panoramica</p> <p>** Se desconoce el numero real de paginas en el expediente, pero se especifica cada documento que lo integra en la relacion correspondiente</p>

Handwritten signatures and a blue arrow pointing to the right.

59	FRACCIONAMIENTO "LOMAS DE SAN MARTIN"	PLANEACION Y DESARROLLO URBANO	FISICA	CHECKLIST	<p>1. Plan Parcial de Urbanizacion "Lomas de San Martin"</p> <p>2. 54 Planos de los cuales el contenido se especifica en el documento anexo correspondiente. (Los mas recientes no se encuentran en la relacion por que no se alcanzaron a relacionar)</p> <p>3. Documentos Varios (mismos que se especifican en documento anexo correspondiente, los documentos mas recientes no se especifican en la misma por cuestion de falta de tiempo en la elaboracion de la relacion)</p> <p>*Todo lo anterior contenido en 2 Carpeta Panoramicas y 1 Leftfort</p> <p>** Se desconoce el numero real de paginas en el expediente, pero se especifica cada documento que lo integra en la relacion correspondiente</p>
60	FRACCIONAMIENTO "LOMAS DEL SUR"	PLANEACION Y DESARROLLO URBANO	FISICA		<p>1. Plan Parcial de Urbanizacion "Lomas del Sur"</p> <p>2. Documentos Varios</p> <p>*Todo lo anterior contenido en 1 Carpeta Panoramica</p> <p>** El contenido especifico del expediente se desconoce por la razon de que no se le dio continuidad al mismo, por lo tanto no se reviso.</p>
61	FRACCIONAMIENTO "LOMAS DEL VALLE"	PLANEACION Y DESARROLLO URBANO	FISICA		<p>1. 1 CD que contienen plano con Validad, Donacion, Superficies y Terraza.</p> <p>2. 1 CD que contiene el Regimen de Condominio</p> <p>3. Plan Parcial de Urbanizacion "Lomas del Valle"</p> <p>4. 13 Planos de los que se desconoce su contenido</p> <p>5. Documentos Varios</p> <p>*Todo lo anterior contenido en 2 Carpetas Panoramicas</p> <p>** El contenido especifico del expediente se desconoce por la razon de que no se le dio continuidad al mismo, por lo tanto no se reviso.</p>
62	FRACCIONAMIENTO "LOS FRESNOS"	PLANEACION Y DESARROLLO URBANO	FISICA		<p>1. 1 CD que contiene el Plan Parcial de Urbanizacion "Los Fresnos"</p> <p>2. Plan Parcial de Urbanizacion "Los Fresnos"</p> <p>3. 16 Planos correspondientes al Proyecto Definitivo de Urbanizacion (se desconoce si estan o no completos)</p> <p>4. Documentos Varios</p> <p>*Todo lo anterior contenido en 1 Carpeta Panoramica</p> <p>** Se desconoce el numero real de paginas en el expediente, pero se especifica cada documento que lo integra en la relacion correspondiente</p>
63	FRACCIONAMIENTO "LOS LAURELES"	PLANEACION Y DESARROLLO URBANO	FISICA	CHECKLIST	<p>1. 1 CD que contiene plano para subdivision del predio</p> <p>2. 9 Planos de los que se desconoce su contenido</p> <p>3. Documentos Varios</p> <p>*Todo lo anterior contenido en 1 Carpeta Panoramica</p> <p>** Se desconoce el numero total de paginas, pero se describe el contenido del expediente en el anexo correspondiente</p>
64	FRACCIONAMIENTO "LOS PINOS"	PLANEACION Y DESARROLLO URBANO	FISICA		<p>1. 1 CD que contiene el Plan Parcial de Urbanizacion "Los Pinos"</p> <p>2. Plan Parcial de Urbanizacion "Los Pinos"</p> <p>3. 11 Planos de los que se desconoce su contenido</p> <p>4. Archivos Varios</p> <p>*Todo lo anterior contenido en 2 Carpetas Panoramicas</p> <p>** El contenido especifico del expediente se desconoce por la razon de que no se le dio continuidad al mismo, por lo tanto no se reviso.</p>
65	FRACCIONAMIENTO "OYAMEL"	PLANEACION Y DESARROLLO URBANO	FISICA		<p>1. Plan Parcial de Urbanizacion "Los Pinos"</p> <p>2. 5 Planos de los que se desconoce su contenido</p> <p>4. Archivos Varios</p> <p>*Todo lo anterior contenido en 1 Carpeta Panoramica</p> <p>** El contenido especifico del expediente se desconoce por la razon de que no se le dio continuidad al mismo, por lo tanto no se reviso.</p>

66	FRACCIONAMIENTO "PALMA REAL"	PLANEACION Y DESARROLLO URBANO	FISICA			<p>1. 1 CD que contiene el Proyecto Definitivo de Urbanización de la Etapa 1</p> <p>2. 1 CD que contiene el Proyecto Completo</p> <p>3. Plan Parcial de Urbanización "Palma Real"</p> <p>4. 43 Planos de contenido desconocido</p> <p>5. Archivos Varios</p> <p>*Todo lo anterior contenido en 3 Carpetas Panorámicas</p> <p>** El contenido específico del expediente se desconoce por la razón de que no se le dio continuidad al mismo, por lo tanto no se revisó.</p>
67	FRACCIONAMIENTO "PARQUE ACUATICO LAS PALMAS"	PLANEACION Y DESARROLLO URBANO	FISICA			<p>1. Plan Parcial de Urbanización "Parque Acuatico Las Palmas"</p> <p>2. 9 Planos de Contenido desconocido</p> <p>3. Archivos Varios</p> <p>*Todo lo anterior contenido en 1 Carpeta Panorámica</p> <p>** El contenido específico del expediente se desconoce por la razón de que no se le dio continuidad al mismo, por lo tanto no se revisó.</p>
68	FRACCIONAMIENTO "PARQUE FUNERAL"	PLANEACION Y DESARROLLO URBANO	FISICA			<p>1. Plan Parcial de Urbanización "Parque Funeral"</p> <p>2. 12 Planos de los que se desconoce su contenido</p> <p>3. Archivos Varios</p> <p>*Todo lo anterior contenido en 1 Carpeta Panorámica</p> <p>** El contenido específico del expediente se desconoce por la razón de que no se le dio continuidad al mismo, por lo tanto no se revisó.</p>
69	FRACCIONAMIENTO "PARQUE INDUSTRIAL HABITACIONAL ZAPOTLANEJO"	PLANEACION Y DESARROLLO URBANO	FISICA			<p>1. 1 CD que contiene plano con areas de donacion</p> <p>2. Plan Parcial de Urbanización "Parque Industrial Habitacional Zapotlanejo"</p> <p>3. 82 Planos de los que se desconoce su contenido</p> <p>4. Archivos Varios</p> <p>*Todo lo anterior contenido en 3 Carpetas Panorámicas y 1 Carpeta Tamaño Oficio</p> <p>** El contenido específico del expediente se desconoce por la razón de que no se le dio continuidad al mismo, por lo tanto no se revisó.</p>
70	FRACCIONAMIENTO "PROYECTO DE VIVIENDA POPULAR EN LA LAJA"	PLANEACION Y DESARROLLO URBANO	FISICA Y EN DIGITAL (EXPEDIENTE ESCANEADO COMPLETO)	CHECKLIST OBJETIVO SOCIAL		<p>1. 1 CD que contiene el Proyecto Definitivo de Urbanización.</p> <p>2. 1 Plano que contiene los numeros oficiales.</p> <p>3. Expediente Técnico - Administrativo</p> <p>*Todo lo anterior en 1 Carpeta Panorámica.</p> <p>** El contenido específico del expediente se describe en el documento anexo.</p>
71	FRACCIONAMIENTO "PROYECTO DE VIVIENDA POPULAR EN SANTA FE"	PLANEACION Y DESARROLLO URBANO	FISICA Y EN DIGITAL (EXPEDIENTE ESCANEADO COMPLETO)	CHECKLIST OBJETIVO SOCIAL		<p>1. 1 CD que contiene el Proyecto Definitivo de Urbanización.</p> <p>2. 16 Planos correspondientes al Proyecto Definitivo de Urbanización</p> <p>3. Expediente Técnico - Administrativo</p> <p>*Todo lo anterior en 1 Leffort</p> <p>** El contenido específico del expediente se describe en el documento anexo.</p>
72	FRACCIONAMIENTO "PUERTO LOGISTICO DE ABASTOS"	PLANEACION Y DESARROLLO URBANO	FISICA			<p>1. 1 CD que contiene el plan parcial de Urbanización del Predio El Tepetongo</p> <p>2. 1 CD que contiene planos varios de contenido desconocido</p> <p>3. 2 Planos de los que se desconoce su contenido</p> <p>4. Archivos Varios</p> <p>*Todo lo anterior contenido en 1 Carpeta Panorámica</p> <p>** El contenido específico del expediente se desconoce por la razón de que no se le dio continuidad al mismo, por lo tanto no se revisó.</p>

73	FRACCIONAMIENTO "PUESTA DEL SOL"	PLANEACION Y DESARROLLO URBANO	FISICA			<p>1. Plan Parcial de Urbanización "Puesta del Sol"</p> <p>2. 20 Planos de los que se desconoce su contenido</p> <p>3. Archivos Varios</p> <p>*Todo lo anterior contenido en 1 Carpeta Panorámica</p> <p>** El contenido específico del expediente se desconoce por la razón de que no se le dio continuidad al mismo, por lo tanto no se revisó.</p>
74	FRACCIONAMIENTO "REGULARIZACION DEL PREDIO DE CESAREA PEREZ"	PLANEACION Y DESARROLLO URBANO	FISICA	OBJETIVO SOCIAL		<p>1.1 CD que contiene el proyecto para la regularización del predio</p> <p>2. 7 Planos de los que se desconoce su contenido</p> <p>3. Archivos Varios</p> <p>*Todo lo anterior contenido en 1 Carpeta de Papel Tamaño Oficio</p> <p>** El contenido específico del expediente se desconoce por la razón de que por cuestiones de tiempo no se alcanzó a revisar el expediente.</p>
75	FRACCIONAMIENTO "REGULARIZACION DEL PREDIO DE J. ENCARNACION MUÑOZ GARCIA"	PLANEACION Y DESARROLLO URBANO	FISICA	CHECKLIST OBJETIVO SOCIAL		<p>1. 1 CD que contiene 1 Plano para la Regularización del Predio</p> <p>2. 1 CD que contiene el Proyecto de Regularización del Predio</p> <p>3. 10 Planos Correspondientes al Proyecto Definitivo de Urbanización Según la Ley de Regularización.</p> <p>4. Expediente Técnico - Administrativo.</p> <p>* Todo lo anterior contenido en 1 Carpeta Panorámica.</p> <p>** Se desconoce el número exacto de páginas dentro del expediente; pero se especifica su contenido en el anexo correspondiente</p>
76	FRACCIONAMIENTO "RESIDENCIAL DEL PARQUE"	PLANEACION Y DESARROLLO URBANO	FISICA Y EN DIGITAL (EXPEDIENTE ESCANEAADO AL 70%)	CHECKLIST		<p>1. Plan Parcial de Urbanización "Residencial del Parque"</p> <p>2. 92 Planos que corresponden al Proyecto Definitivo General, Etapas 2, 3, 4 y 5.</p> <p>3. Expediente Técnico - Administrativo.</p> <p>* Todo lo anterior contenido en 5 Carpetas Panorámicas</p> <p>** Se desconoce el número exacto de páginas dentro del expediente, pero se especifica su contenido en el anexo correspondiente.</p> <p>*** Se tiene escaneado en documento digital El Archivo General. Etapa 2 y 3 sin incluir planimetría del Archivo General)</p>
77	FRACCIONAMIENTO "RINCONADA SAN JOSE"	PLANEACION Y DESARROLLO URBANO	FISICA			<p>1. Plan Parcial de Urbanización "Rinconada San Jose"</p> <p>2. 22 Planos de Contenido Desconocido.</p> <p>3. Archivos Varios</p> <p>*Todo lo anterior contenido en 1 Carpeta Panorámica</p> <p>** El contenido específico del expediente se desconoce por la razón de que no se le dio continuidad al mismo, por lo tanto no se revisó.</p>
78	FRACCIONAMIENTO "RINCONADA LOS COMPOSITORES"	PLANEACION Y DESARROLLO URBANO	FISICA	CHECKLIST		<p>1. Plan Parcial de Urbanización "Rinconada Los Compositores"</p> <p>2. 26 Planos correspondientes al Proyecto Definitivo de Urbanización</p> <p>3. Expediente Técnico - Administrativo</p> <p>* Todo lo anterior contenido en 1 Lefort</p> <p>** Se desconoce el número exacto de páginas en el expediente, pero se describe su contenido en el anexo correspondiente.</p>
79	FRACCIONAMIENTO "SAN AGUSTIN"	PLANEACION Y DESARROLLO URBANO	FISICA			<p>1. Plan Parcial de Urbanización "San Agustín"</p> <p>2. 2 Planos de contenido desconocido</p> <p>3. Archivos Varios</p> <p>*Todo lo anterior contenido en 1 Carpeta Panorámica</p> <p>** El contenido específico del expediente se desconoce por la razón de que no se le dio continuidad al mismo, por lo tanto no se revisó.</p>

80	FRACCIONAMIENTO "SAN FRANCISCO"	PLANEACION Y DESARROLLO URBANO	FISICA		1. Plan Parcial de Urbanizacion "San Francisco" 2. 9 Planos de contenido desconocido 3. Archivos Varios **Todo lo anterior contenido en 1 Carpeta Panorámica ** El contenido específico del expediente se desconoce por la razón de que no se le dio continuidad al mismo, por lo tanto no se reviso.
81	FRACCIONAMIENTO "SAN JAVIER"	PLANEACION Y DESARROLLO URBANO	FISICA		1. Plan Parcial de Urbanizacion "San Javier" 2. 4 Planos de Contenido Desconocido 3. Archivos Varios **Todo lo anterior contenido en 1 Carpeta Panorámica ** El contenido específico del expediente se desconoce por la razón de que no se le dio continuidad al mismo, por lo tanto no se reviso.
82	FRACCIONAMIENTO "SAN JOSE DEL RIO"	PLANEACION Y DESARROLLO URBANO	FISICA		1. 6 Planos de Contenido desconocido 2. Archivos Varios **Todo lo anterior contenido en 1 Carpeta Panorámica ** El contenido específico del expediente se desconoce por la razón de que no se le dio continuidad al mismo, por lo tanto no se reviso.
83	FRACCIONAMIENTO "SAN MARTIN"	PLANEACION Y DESARROLLO URBANO	FISICA	CHECKLIST	1. Plan Parcial de Urbanizacion "San Martin" 2. Expediente Técnico - Administrativo **Todo lo anterior contenido en 1 Carpeta Panorámica ** Se desconoce el número exacto de paginas en el expediente, pero se describe cada documento en el documento anexo correspondiente
84	FRACCIONAMIENTO "SAN MIGUEL"	PLANEACION Y DESARROLLO URBANO	FISICA		1. Plan Parcial de Urbanizacion "San Martin" 2. 9 Planos de Contenido Desconocido 3. Archivos Varios **Todo lo anterior contenido en 1 Carpeta Panorámica ** El contenido específico del expediente se desconoce por la razón de que no se le dio continuidad al mismo, por lo tanto no se reviso.
85	FRACCIONAMIENTO "SAN PEDRO"	PLANEACION Y DESARROLLO URBANO	FISICA	CHECKLIST OBJETIVO SOCIAL	1. Plan Parcial de Urbanizacion "San Pedro" 2. 52 Planos correspondientes a los proyectos definitivos de urbanizacion de las etapas 1, 2 y 3. 3. Expediente Técnico - Administrativo ** Todo lo anterior contenido en 1 Carpeta Panorámica. ** Se desconoce el número exacto de paginas dentro del expediente, pero se especifica su contenido en el anexo correspondiente
86	FRACCIONAMIENTO "SAN RAFAEL"	PLANEACION Y DESARROLLO URBANO	FISICA		1. 8 Planos de contenido Desconocido 2. Archivos Varios **Todo lo anterior contenido en 1 Carpeta Panorámica ** El contenido específico del expediente se desconoce por la razón de que no se le dio continuidad al mismo, por lo tanto no se reviso.
87	FRACCIONAMIENTO "TABACHINES"	PLANEACION Y DESARROLLO URBANO	FISICA		1. 19 Planos de contenido desconocido 2. Archivos Varios **Todo lo anterior contenido en 1 Carpeta Panorámica ** El contenido específico del expediente se desconoce por la razón de que no se le dio continuidad al mismo, por lo tanto no se reviso.

88	FRACCIONAMIENTO "TERRANOVA"	PLANEACION Y DESARROLLO URBANO	FISICA		1. 1 CD que contiene la descripcion de los lotes de la Primera Etapa 2. 19 Planos de contenido desconocido 3. Archivos Varios *Todo lo anterior contenido en 1 Carpeta Panorámica ** El contenido específico del expediente se desconoce por la razon de que no se le dio continuidad al mismo, por lo tanto no se reviso.
89	FRACCIONAMIENTO "UNIVERSIDAD"	PLANEACION Y DESARROLLO URBANO	FISICA		1. 24 Planos de contenido desconocido 2. Archivos Varios *Todo lo anterior contenido en 1 Carpeta Panorámica ** El contenido específico del expediente se desconoce por la razon de que no se le dio continuidad al mismo, por lo tanto no se reviso.
90	FRACCIONAMIENTO "VALLE DE SANTIAGO I Y II"	PLANEACION Y DESARROLLO URBANO	FISICA		1. 1 CD que contiene el Destinde del Predio del Sr. Guadalupe 2. 1 CD que contiene el Plan Parcial "Valle de Santiago I" 3. 1 CD que contiene "Plano - Estrategia" 4. Plan Parcial "Valle de Santiago I" 5. Plan Parcial "Valle de Santiago II" 6. 283 Planos de contenido desconocido 7. Archivos Varios *Todo lo anterior contenido en 10 Carpetas Panorámicas ** El contenido específico del expediente se desconoce por la razon de que no se le dio continuidad al mismo, por lo tanto no se reviso.
91	FRACCIONAMIENTO "VILLAS DEL SOL"	PLANEACION Y DESARROLLO URBANO	FISICA	OBJETIVO SOCIAL	1. Plan Parcial de Urbanizacion "Villas del Sol" 2. 45 Planos de contenido desconocido 3. Archivos Varios *Todo lo anterior contenido en 3 Carpetas Panorámicas ** El contenido específico del expediente se desconoce por la razon de que no se le dio continuidad al mismo, por lo tanto no se reviso.
92	FRACCIONAMIENTO "VISTA REAL"	PLANEACION Y DESARROLLO URBANO	FISICA	CHECKLIST	1. 26 Planos correspondientes al Proyecto Definitivo de Urbanizacion (Se describen en documento anexo) 2. Expediente Técnico - Administrativo * Todo lo anterior contenido en 1 Carpeta Panorámica ** Se desconoce el numero exacto de paginas en el expediente, pero se describe su contenido en el anexo correspondiente.
93	FRACCIONAMIENTO "VISTAS DE ZAPOTLANEJO"	PLANEACION Y DESARROLLO URBANO	FISICA		1. Plan Parcial de Urbanizacion "Vistas de Zapotlanejo" 2. 68 Planos de contenido desconocido 3. Archivos Varios * Todo lo anterior contenido en 4 Carpetas Panorámicas ** Se desconoce el numero exacto de paginas en el expediente, pero se describe su contenido en el anexo correspondiente.
94	FRACCIONAMIENTO "VISTAS LAS CUMBRES"	PLANEACION Y DESARROLLO URBANO	FISICA		1. 35 Planos de contenido desconocido 2. Archivos Varios * Todo lo anterior contenido en 1 Carpeta Panorámica ** Se desconoce el numero exacto de paginas en el expediente, pero se describe su contenido en el anexo correspondiente.


95	DOCUMENTACION CORRESPONDIENTE A AUDITORIA SUPERIOR DEL ESTADO DE JALISCO	PLANEACION Y DESARROLLO URBANO	FISICA	<p>1. 9 Actas Circunstanciadas de la Visita de Auditoria Superior del Estado de Jalisco al Municipio.</p> <p>2. 1 Pliego de observaciones (Observando 7 Fraccionamientos)</p> <p>3. 7 Notificaciones de adeudo a los diferentes propietarios de los fraccionamientos auditados</p> <p>4. Oficio de Respuesta a Observaciones.</p> <p>• Todo lo anterior contenido en 1 Carpeta Tamaño Oficio</p>
----	---	-----------------------------------	--------	--





No.	Documentación o Expediente	Dirección o Departamento	Forma de entrega	Folios	Observaciones
96	EXPEDIENTE DE REGULARIZACION DE PREDIOS URBANOS DEL POLIGONO DENOMINADO LA PURISIMA	PLANEACION Y DESARROLLO URBANO	FISICA Y DIGITAL	EXPEDIENTES DE REGULARIZACION DE PREDIOS URBANOS DEL POLIGONO DENOMINADO LA PURISIMA CAJA MARCADA: LA PURISIMA M-N M-Z	<p>1.- CONTIENE 77 EXPEDIENTES QUE CONTIENEN EN SU MAYORIA LEVANTAMIENTO DEL PREDIO, PAGO A HACIENDA POR CONCEPTO DE ESCRITURACION Y TRANSMISIONES PATRIMONIALES, CONTRATO DE COMPRA VENTA, DICTAMEN DE AGENCIACION DE LA COMULUR, RESOLUCION DE LA COMULUR, COPIA DE CREDENCIAL, CARTA PARA LA REGULARIZACION DEL PREDIO, COMPARACION DE TITULOS, COMPARACION DEL COLONIANTE, ACTA DE NACIMIENTO, ACTA DE MATRIMONIO</p> <p>2.- ARCHIVO "LA PURISIMA/ EXPEDIENTE.XLSX" CONTIENE LA DOCUMENTACION INGRESADA ESPECIFICA DE CADA EXPEDIENTE</p>
97	EXPEDIENTE DE REGULARIZACION DE PREDIOS URBANOS DEL POLIGONO DENOMINADO LA PURISIMA	PLANEACION Y DESARROLLO URBANO	FISICA	FOLDER DE EXPEDIENTE GENERAL DEL PROCESO DE REGULARIZACION DE PREDIOS URBANOS DEL POLIGONO DENOMINADO LA PURISIMA	<p>1.- CONTIENE EXPEDIENTE DE REGULARIZACION LA PURISIMA.</p> <p>a) SOLICITUD DE REGULARIZACION</p> <p>b) DICTAMEN DE PROCEDENCIA EMITIDO POR PROCESUR</p> <p>c) DICTAMEN DE REGULARIZACION EMITIDO POR COMULUR</p> <p>d) CONVENIO DE URBANIZACION PROGRESIVA</p> <p>e) DECLARATORIA DEFINITIVA DE REGULARIZACION</p> <p>f) ACTA DE INSTALACION DE LA COMULUR</p> <p>g) PLANERIA DEFINITIVA.</p> <p>h) PLANO MANZANERO Y DE LOTIFICACION</p> <p>i) PLANO LEVANTAMIENTO TOPOGRAFICO</p> <p>j) PLANO MANZANERO Y SERVICIOS</p> <p>k) PLANO USOS Y DESTINOS</p> <p>l) PLANO MANZANERO Y LOTIFICACION CON CUENTAS CATASTRALES</p> <p>m) ACTA COMITE DE OBRAS DE VECINOS DE LA DELEGACION DE LA PURISIMA</p> <p>n) ACTA DE CABILDO PARA EMITIR DECLARATORIA DE INCORPORACION</p> <p>o) SESION ORDINARIA DE LA COMISION MUNICIPAL DE REGULARIZACION PARA LA RATIFICACION DE DOCUMENTACION</p> <p>p) DECLARATORIA DE INCORPORACION DEL BIEN INMUEBLE</p> <p>q) OFICIO DE ABERTURACION DE UNA CUENTA CATASTRAL UNICA AL NOMBRE DEL MUNICIPIO</p> <p>r) ACTA DE INSTALACION DE LA COMULUR CUBRIENDO REQUISITOS DE LA NUEVA LEY DE REGULARIZACION</p> <p>s) ABERTURACION DE CUENTAS CATASTRALES DE LOTES PARTICULARES</p> <p>t) SOLICITUD DE CERTIFICADO DE NO INSCRIPCION AL R.P.C. DEL POLIGONO DENOMINADO LA PURISIMA</p> <p>u) CERTIFICADO DE NO INSCRIPCION AL R.P.C. DEL POLIGONO DENOMINADO LA PURISIMA</p> <p>v) REVISION DE CUENTAS CATASTRALES QUE COMPONEN EL POLIGONO DENOMINADO LA PURISIMA</p> <p>w) CERTIFICADO CATASTRAL DEL PREDIO QUE COMPONEN EL POLIGONO DENOMINADO LA PURISIMA</p> <p>x) BOLETA REGISTRAL PRIMERA INSCRIPCION</p> <p>y) BOLETA REGISTRAL DE LOS PREDIOS PARTICULARES, AREAS DE CESION Y VALIDORES</p> <p>z) SESION ORDINARIA DE LA COMISION MUNICIPAL DE REGULARIZACION</p>

<p>98</p> <p>EXPEDIENTE DE REGULARIZACION DE PREDIOS URBANOS DEL POLIGONO DENOMINADO LA PURISIMA</p>	<p>PLANEACION Y DESARROLLO URBANO</p>	<p>DIGITAL</p>	<p>EXPEDIENTE DIGITAL GENERAL Y DE GESTION DEL PROCESO DE REGULARIZACION DE PREDIOS URBANOS DEL POLIGONO DENOMINADO LA PURISIMA 1/2</p>	<p>1.- CONTIENE EXPEDIENTE DE REGULARIZACION Y GESTION DE LA PURISIMA. a) EXPEDIENTE CATASTRALES LA PURISIMA. -ADJUDICACION DE PROPIEDADES -ESCRITURA PUBLICA NO 8 (RECTIFICACION) -INVENTARIO DE PREDIOS INTENTAMENTARIOS b) CAPTURA DE PANTALLA LA PURISIMA. -RELACION DE PAGOS POR CONCEPTO DE ESCRITURACION Y TRANSMISIONES PATRIMONIALES EN FORMATO DE CAPTURA DE PANTALLA c) COMUR: -ACTAS -ACTA DE COMITE -ACTA INSTALACION DE COMUR 2014 - INICIATIVA DE DECLARATORIA -INSTALACION DE COMUR 2014 (BORRADOR) -CONVOCAACION COMUR -CONVOCAACION 8 DE SEPTIEMBRE -DICTAMENES -DICTAMENES PENDIENTES A APROBACION POR LA COMUR -MINUTAS -ACTA MINUTA COMUR 08/09/14 -ACTA MINUTA COMUR 24/06/15 -ACTA MINUTA COMUR 28/09/15 - MINUTA COMUR 01/06/14 (B) - MINUTA COMUR 08/09/14 - MINUTA COMUR 10/07/14 - MINUTA COMUR 12/11/14 - MINUTA COMUR 16/06/14 - MINUTA COMUR 31/07/14 (2) -RESOLUCION -RESOLUCIONES PENDIENTES A APROBACION POR LA COMUR -DIGITAL ACTA ASOCIACION DE VECINOS -DIGITAL ACTA MINUTA COMUR 08/09/14 -DIGITAL ACTA MINUTA COMUR 24/06/15 -INSTALACION DE LA COMUR 2014 -INSTALACION DE LA COMUR 2012 d) ORDENES DE PAGO LA PURISIMA - FOMENTO PARA LA GENERACION DE LOS PAGOS POR CONCEPTO DE DERECHOS DE ADQUISICION e) PROYECTO DEFINITIVO LA PURISIMA -PLANO MANZANERO Y DE LOTIFICACION -PLANO LEVANTAMIENTO TOROGRAFICO -PLANO MANZANERO Y SERVICIOS -PLANO USOS Y DESTINOS -PLANO MANZANERO Y LOTIFICACION CON CUENTAS CATASTRALES -PLANO COMPOSICION DE CUENTAS CATASTRALES</p>
<p>99</p> <p>EXPEDIENTE DE REGULARIZACION DE PREDIOS URBANOS DEL POLIGONO DENOMINADO LA PURISIMA</p>	<p>PLANEACION Y DESARROLLO URBANO</p>	<p>DIGITAL</p>	<p>EXPEDIENTE DIGITAL GENERAL Y DE GESTION DEL PROCESO DE REGULARIZACION DE PREDIOS URBANOS DEL POLIGONO DENOMINADO LA PURISIMA 2/2</p>	<p>f) REGISTRO PUBLICO DE LA PROPIEDAD Y EL COMERCIA -EXPEDIENTE DIGITAL ENTREGADO PARA LA PRIMERA INSCRIPCION - ANEXO DE CD DE LAS MEMORIAS DESCRIPTIVAS PARA LA PRIMERA INSCRIPCION -PRIMERA INSCRIPCION AL R.P.C. g) TITULOS IMPRECION h) TITULOS DE PROPIEDAD -211 TITULOS DE PROPIEDAD -211 UBICACIONES MACRO Y MICRO -9 TITULOS DE PROPIEDA DE AREAS DE CESION Y VALUADOS -9 UBICACIONES MACRO Y MICRO DE AREAS DE CESION Y VALUADOS h) CONVENIO DE LA DONACION DE LA CALLE 5 DE MAO -LEVANTAMIENTO DE LA CALLE 5 DE MAO -LISTADO DE LOS PREDIOS PROMOVIDOS POR EL CONVENIO DIGITAL CONVENIO POR DONACION DE LA CALLE 5 DE MAO h) ARCHIVOS PARA LA GESTION DEL PROCESO DE REGULARIZACION DE LA PURISIMA</p>




[Handwritten scribble]

[Handwritten mark]

[Handwritten line]

[Handwritten scribble]





[Handwritten scribble]

[Handwritten letter 'p']

[Handwritten scribble]

[Handwritten scribble]





[Handwritten scribble]

[Handwritten mark]

[Handwritten scribble]

[Handwritten scribble]



[Handwritten scribble]




[Handwritten mark]

[Handwritten line]


[Handwritten scribble]





[Handwritten blue ink scribbles and a signature]





[Blue scribbles]

[Blue scribbles]

[Blue scribbles]

[Blue scribbles]





[Handwritten signature]

[Handwritten mark]

[Handwritten mark]

[Handwritten signature]



[Blue ink scribble]

[Small blue mark]

[Blue ink scribble]

[Blue ink scribble]



[Handwritten scribble]

[Handwritten symbol]

[Handwritten scribble]

[Handwritten scribble]







[Handwritten scribble]

[Handwritten scribble]

[Handwritten scribble]



[Handwritten blue scribbles and a signature]



~~Handwritten scribble in blue ink, possibly a signature or initials.~~

~~Handwritten mark in blue ink, possibly a letter 'd'.~~

~~Handwritten mark in blue ink, possibly a horizontal line.~~

~~Handwritten scribble in blue ink, possibly a signature or initials.~~